K.O. Miljkovac, Knjaževac

K.O. Drajinac, S...

С

З

И

Ј

ЛЕГЕНДА:

ОБУХВАТ ПЛАНА ДЕТАЉНЕ РЕГУЛАЦИЈЕ

## ПЛАН ДЕТАЉНЕ РЕГУЛАЦИЈЕ

| | | |
|---|---|---|
| **Обрађивач:** **PROJEKTURA DOO,** Beograd, Živojina Žujovića 24 tel. 011 420 10 68 | **Наручилац:** „ CENTRAL EUROPE ENERGY COMPANY “ ДОО, Трешњиног цвета 1 5/ф, 11070 Нови Београд | |
| **ПЛАН ДЕТАЉНЕ РЕГУЛАЦИЈЕ ЗА ИЗГРАДЊУ СОЛАРНЕ ЕЛЕКТРАНЕ “КЊАЖЕВАЦ” НА ТЕРИТОРИЈИ ОПШТИНЕ КЊАЖЕВАЦ** | **Одговорни урбаниста** Ивана Станковић, дипл.инж.арх. бр. лиценце 200 0911 06 | **Потпис:** |
| | **Сарадници:** Александра Љубеновић струк.маст.инж.грађ. и струк.инж. арх. Тара Стојановић маст.инж.арх. | |
| **Цртеж:** **КАТАСТАРСКО-ТОПОГРАФСКИ ПЛАН СА ОБУХВАТОМ ПЛАНА ДЕТАЉНЕ РЕГУЛАЦИЈЕ** | **Датум:** мај 2026. / **Размера:** 1: 2 500 | **Бр. листа:** 01.1 |

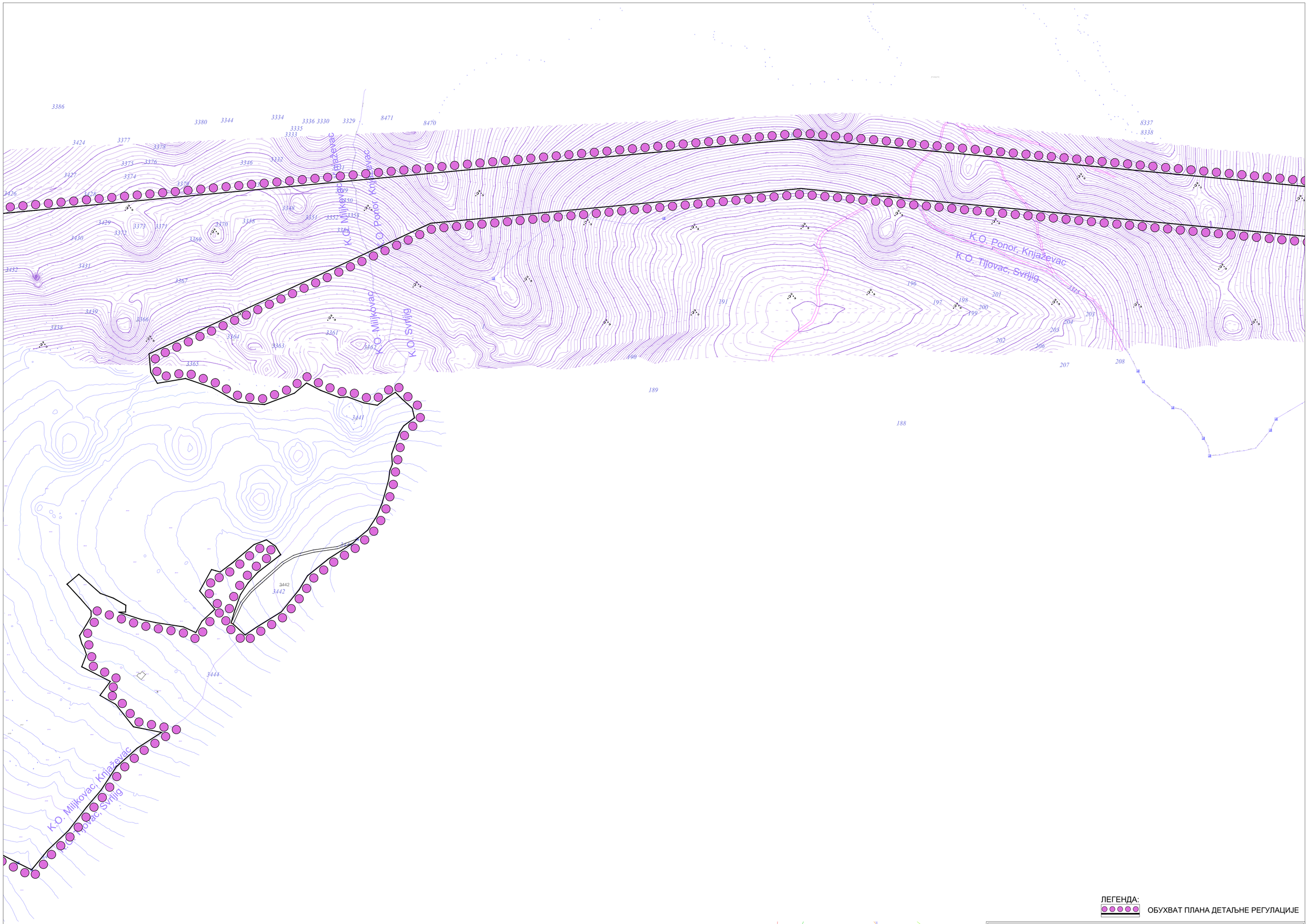


ЛЕГЕНДА:

ОБУХВАТ ПЛАНА ДЕТАЉНЕ РЕГУЛАЦИЈЕ

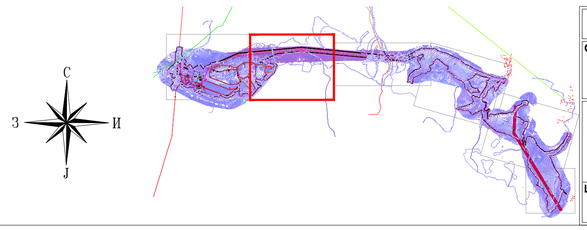


**ПЛАН ДЕТАЉНЕ РЕГУЛАЦИЈЕ**

| | | |
|---|---|---|
| **Обрађивач:** **PROJEKTURA DOO,** Beograd, Živojina Žujovića 24 tel. 011 420 10 68 | **Наручилац:** „ CENTRAL EUROPE ENERGY COMPANY “ ДОО, Трешњиног цвета 1 5/ф, 11070 Нови Београд | |
| **ПЛАН ДЕТАЉНЕ РЕГУЛАЦИЈЕ ЗА ИЗГРАДЊУ СОЛАРНЕ ЕЛЕКТРАНЕ “КЊАЖЕВАЦ” НА ТЕРИТОРИЈИ ОПШТИНЕ КЊАЖЕВАЦ** | **Одговорни урбаниста** Ивана Станковић, дипл.инж.арх. бр. лиценце 200 0911 06 | **Потпис:** |
| | **Сарадници:** Александра Љубеновић струк.маст.инж.грађ. и струк.инж. арх. Тара Стојановић маст.инж.арх. | |
| **Цртеж:** **КАТАСТАРСКО-ТОПОГРАФСКИ ПЛАН СА ОБУХВАТОМ ПЛАНА ДЕТАЉНЕ РЕГУЛАЦИЈЕ** | **Датум:** мај 2026. / **Размера:** 1: 2 500 | **Бр. листа:** 01.2 |

K.O. Ponor, Knjaževac

K.O. Krenta, Knjaževac

K.O. Ponor, Knjaževac

K.O. Tijovac, Svrljig

ЛЕГЕНДА:

ОБУХВАТ ПЛАНА ДЕТАЉНЕ РЕГУЛАЦИЈЕ

С

З

И

Ј

**ПЛАН ДЕТАЉНЕ РЕГУЛАЦИЈЕ**

| | | |
|---|---|---|
| **Обрађивач:** **PROJEKTURA DOO**, Beograd, Živojina Žujovića 24 tel. 011 420 10 68 | **Наручилац:** „ CENTRAL EUROPE ENERGY COMPANY " ДОО, Трешњиног цвета 1 5/ф, 11070 Нови Београд | |
| **ПЛАН ДЕТАЉНЕ РЕГУЛАЦИЈЕ ЗА ИЗГРАДЊУ СОЛАРНЕ ЕЛЕКТРАНЕ "КЊАЖЕВАЦ" НА ТЕРИТОРИЈИ ОПШТИНЕ КЊАЖЕВАЦ** | **Одговорни урбаниста** Ивана Станковић, дипл.инж.арх. бр. лиценце 200 0911 06 | **Потпис:** |
| | **Сарадници:** Александра Љубенковић струк.мост.инж.грађ. и струк.инж. арх. Тара Стојановић мост.инж.арх. | |
| **Цртеж:** **КАТАСТАРСКО-ТОПОГРАФСКИ ПЛАН СА ОБУХВАТОМ ПЛАНА ДЕТАЉНЕ РЕГУЛАЦИЈЕ** | **Датум:** мај 2026. / **Размера:** 1: 2 500 | **Бр. листа:** 01.3 |

ЛЕГЕНДА:

ОБУХВАТ ПЛАНА ДЕТАЉНЕ РЕГУЛАЦИЈЕ

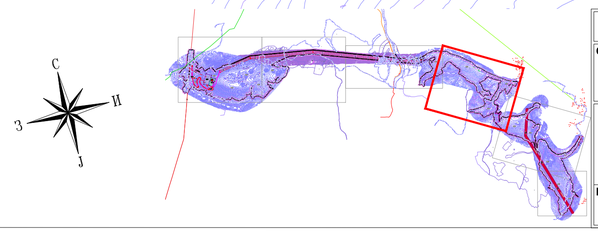


## ПЛАН ДЕТАЉНЕ РЕГУЛАЦИЈЕ

| | | |
|---|---|---|
| **Обрађивач:** PROJEKTURA DOO, Beograd, Živojina Žujovića 24 tel. 011 420 10 68 | **Наручилац:** „ CENTRAL EUROPE ENERGY COMPANY “ ДОО, Трешњиног цвета 1 5/ф, 11070 Нови Београд | |
| **ПЛАН ДЕТАЉНЕ РЕГУЛАЦИЈЕ ЗА ИЗГРАДЊУ СОЛАРНЕ ЕЛЕКТРАНЕ “КЊАЖЕВАЦ” НА ТЕРИТОРИЈИ ОПШТИНЕ КЊАЖЕВАЦ** | **Одговорни урбаниста** Ивана Станковић, дипл.инж.арх. бр. лиценце 200 0911 06 | **Потпис:** |
| | **Сарадници:** Александра Љубеновић струк.маст.инж.грађ. и струк.инж. арх. Тара Стојановић маст.инж.арх. | |
| **Цртеж:** КАТАСТАРСКО-ТОПОГРАФСКИ ПЛАН СА ОБУХВАТОМ ПЛАНА ДЕТАЉНЕ РЕГУЛАЦИЈЕ | **Датум:** мај 2026. / **Размера:** 1: 2 500 | **Бр. листа:** 01.4 |

ЛЕГЕНДА:

ОБУХВАТ ПЛАНА ДЕТАЉНЕ РЕГУЛАЦИЈЕ

| ПЛАН ДЕТАЉНЕ РЕГУЛАЦИЈЕ | | | |
|---|---|---|---|
| Обрађивач: PROJEKTURA DOO, Beograd, Živojina Žujovića 24 tel. 011 420 10 68 | Наручилац: „ CENTRAL EUROPE ENERGY COMPANY “ ДОО, Трешњиног цвета 1 5/ф, 11070 Нови Београд | | |
| ПЛАН ДЕТАЉНЕ РЕГУЛАЦИЈЕ ЗА ИЗГРАДЊУ СОЛАРНЕ ЕЛЕКТРАНЕ “КЊАЖЕВАЦ” НА ТЕРИТОРИЈИ ОПШТИНЕ КЊАЖЕВАЦ | Одговорни урбаниста Ивана Станковић, дипл.инж.арх. бр. лиценце 200 0911 06 | | Потпис: |
| | Сарадници: Александра Љубеновић струк.мост.инж.грађ. и струк.инж. арх. Тара Стојановић маст.инж.арх. | | |
| Цртеж: КАТАСТАРСКО-ТОПОГРАФСКИ ПЛАН СА ОБУХВАТОМ ПЛАНА ДЕТАЉНЕ РЕГУЛАЦИЈЕ | Датум: мај 2026. | Размера: 1: 2 500 | Бр. листа: 01.5 |

ЛЕГЕНДА:

ОБУХВАТ ПЛАНА ДЕТАЉНЕ РЕГУЛАЦИЈЕ

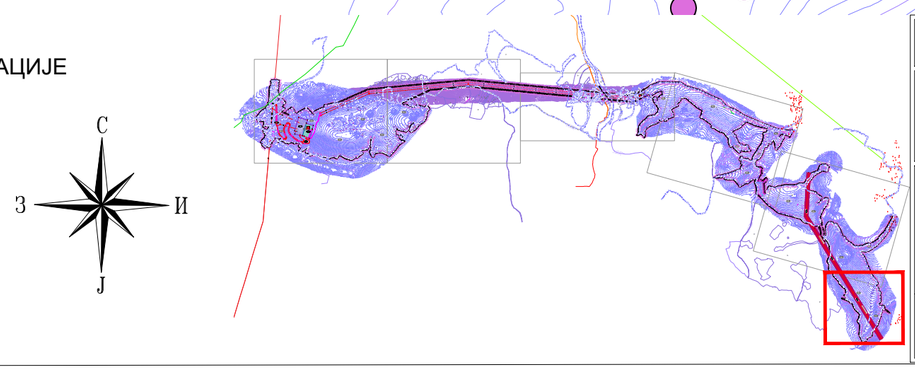




**ПЛАН ДЕТАЉНЕ РЕГУЛАЦИЈЕ**

| | | |
|---|---|---|
| **Обрађивач:** PROJEKTURA DOO, Beograd, Živojina Žujovića 24 tel. 011 420 10 68 | **Наручилац:** „ CENTRAL EUROPE ENERGY COMPANY “ ДОО, Трешњиног цвета 1 5/ф, 11070 Нови Београд | |
| **ПЛАН ДЕТАЉНЕ РЕГУЛАЦИЈЕ ЗА ИЗГРАДЊУ СОЛАРНЕ ЕЛЕКТРАНЕ “КЊАЖЕВАЦ” НА ТЕРИТОРИЈИ ОПШТИНЕ КЊАЖЕВАЦ** | **Одговорни урбаниста** Ивана Станковић, дипл.инж.арх. бр. лиценце 200 0911 06 | **Потпис:** |
| | **Сарадници:** Александра Љубеновић струк.маст.инж.грађ. и струк.инж. арх. Тара Стојановић маст.инж.арх. | |
| **Цртеж:** **КАТАСТАРСКО-ТОПОГРАФСКИ ПЛАН СА ОБУХВАТОМ ПЛАНА ДЕТАЉНЕ РЕГУЛАЦИЈЕ** | **Датум:** мај 2026. / **Размера:** 1: 2 500 | **Бр. листа:** 01.6 |

ЛЕГЕНДА:

- ОБУХВАТ ПЛАНА ДЕТАЉНЕ РЕГУЛАЦИЈЕ
- Регулациона линија
- Граница урбанистичке зоне
- ПЗ — Ознака урбанистичке зоне

ПОВРШИНЕ ЈАВНЕ НАМЕНЕ

- Постојеће јавне саобраћајне површине (атарски/некатегорисани, општински и државни путеви)

ПОВРШИНЕ ВАН ГРАЂЕВИНСКОГ ЗЕМЉИШТА

- Пољопривредно земљиште
- Шумско земљиште-површине на којима се примењују правила из ППО-**зона Ш**

ПОВРШИНЕ ЗА ИНФРАСТРУКТУРНЕ ОБЈЕКТЕ

- 400kV — Постојећи 400kV далековод са заштитнм појасом ±30m
- 110kV — Постојећи 110kV далековод са заштитнм појасом ±25m

С
З И
Ј

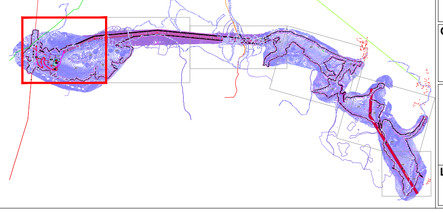

| ПЛАН ДЕТАЉНЕ РЕГУЛАЦИЈЕ | | |
|---|---|---|
| **Обрађивач:** PROJEKTURA DOO, Beograd, Živojina Žujovića 24 tel. 011 420 10 68 | **Наручилац:** „ CENTRAL EUROPE ENERGY COMPANY “ ДОО, Трешњиног цвета 1 5/ф, 11070 Нови Београд | |
| **ПЛАН ДЕТАЉНЕ РЕГУЛАЦИЈЕ ЗА ИЗГРАДЊУ СОЛАРНЕ ЕЛЕКТРАНЕ “КЊАЖЕВАЦ” НА ТЕРИТОРИЈИ ОПШТИНЕ КЊАЖЕВАЦ** | **Одговорни урбаниста** Ивана Станковић, дипл.инж.арх. бр. лиценце 200 0911 06 | **Потпис:** |
| | **Сарадници:** Александра Љубеновић струк.маст.инж.грађ. и струк.инж. арх. Тара Стојановић маст.инж.арх. | |
| **Цртеж:** ПОСТОЈЕЋА НАМЕНА ПОВРШИНА | **Датум:** мај 2026. / **Размера:** 1: 2 500 | **Бр. листа:** 02.1 |

ЛЕГЕНДА:

- ОБУХВАТ ПЛАНА ДЕТАЉНЕ РЕГУЛАЦИЈЕ
- Регулациона линија
- Граница урбанистичке зоне
- ПЗ — Ознака урбанистичке зоне

ПОВРШИНЕ ЈАВНЕ НАМЕНЕ

- Постојеће јавне саобраћајне површине (атарски/некатегорисани, општински и државни путеви)

ПОВРШИНЕ ВАН ГРАЂЕВИНСКОГ ЗЕМЉИШТА

- Пољопривредно земљиште
- Шумско земљиште-површине на којима се примењују правила из ППО-**зона Ш**

ПОВРШИНЕ ЗА ИНФРАСТРУКТУРНЕ ОБЈЕКТЕ

- 400kV — Постојећи 400kV далековод са заштитнм појасом ±30m
- 110kV — Постојећи 110kV далековод са заштитнм појасом ±25m

С
З И
Ј

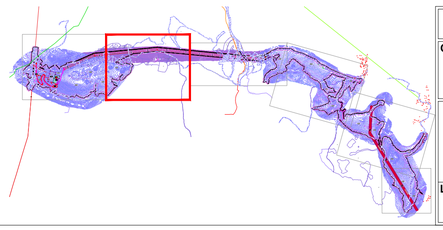

| ПЛАН ДЕТАЉНЕ РЕГУЛАЦИЈЕ | | | |
|---|---|---|---|
| **Обрађивач:** PROJEKTURA DOO, Beograd, Živojina Žujovića 24 tel. 011 420 10 68 | **Наручилац:** „ CENTRAL EUROPE ENERGY COMPANY " ДОО, Трешњиног цвета 1 5/ф, 11070 Нови Београд | | |
| **ПЛАН ДЕТАЉНЕ РЕГУЛАЦИЈЕ ЗА ИЗГРАДЊУ СОЛАРНЕ ЕЛЕКТРАНЕ "КЊАЖЕВАЦ" НА ТЕРИТОРИЈИ ОПШТИНЕ КЊАЖЕВАЦ** | **Одговорни урбаниста** Ивана Станковић, дипл.инж.арх. бр. лиценце 200 0911 06 | | **Потпис:** |
| | **Сарадници:** Александра Љубеновић струк.маст.инж.грађ. и струк.инж. арх. Тара Стојановић маст.инж.арх. | | |
| **Цртеж:** ПОСТОЈЕЋА НАМЕНА ПОВРШИНА | **Датум:** мај 2026. | **Размера:** 1: 2 500 | **Бр. листа:** 02.2 |

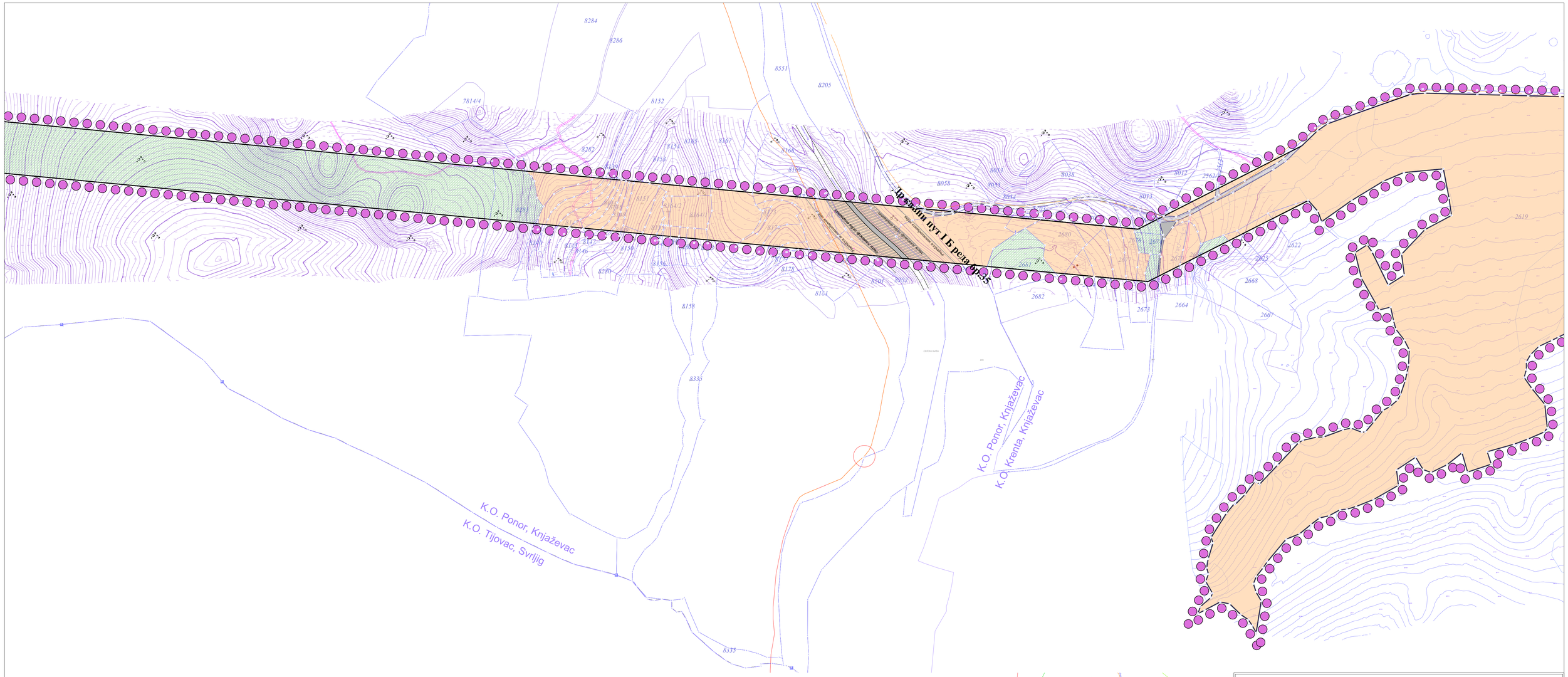


ЛЕГЕНДА:

- ОБУХВАТ ПЛАНА ДЕТАЉНЕ РЕГУЛАЦИЈЕ
- Регулациона линија
- Граница урбанистичке зоне
- ПЗ — Ознака урбанистичке зоне

ПОВРШИНЕ ЈАВНЕ НАМЕНЕ

- Постојеће јавне саобраћајне површине (атарски/некатегорисани, општински и државни путеви)

ПОВРШИНЕ ВАН ГРАЂЕВИНСКОГ ЗЕМЉИШТА

- Пољопривредно земљиште
- Шумско земљиште-површине на којима се примењују правила из ППО-**зона Ш**

ПОВРШИНЕ ЗА ИНФРАСТРУКТУРНЕ ОБЈЕКТЕ

- 400kV — Постојећи 400kV далековод са заштитнм појасом ±30m
- 110kV — Постојећи 110kV далековод са заштитнм појасом ±25m

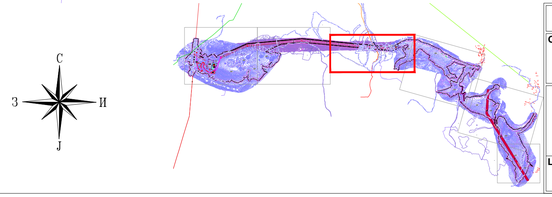


**ПЛАН ДЕТАЉНЕ РЕГУЛАЦИЈЕ**

| | | |
|---|---|---|
| **Обрађивач:** PROJEKTURA DOO, Beograd, Živojina Žujovića 24 tel. 011 420 10 68 | **Наручилац:** „ CENTRAL EUROPE ENERGY COMPANY " ДОО, Трешњиног цвета 1 5/ф, 11070 Нови Београд | |
| **ПЛАН ДЕТАЉНЕ РЕГУЛАЦИЈЕ ЗА ИЗГРАДЊУ СОЛАРНЕ ЕЛЕКТРАНЕ "КЊАЖЕВАЦ" НА ТЕРИТОРИЈИ ОПШТИНЕ КЊАЖЕВАЦ** | **Одговорни урбаниста** Ивана Станковић, дипл.инж.арх. бр. лиценце 200 0911 06 | **Потпис:** |
| | **Сарадници:** Александра Љубенковић струк.маст.инж.грађ. и струк.инж. арх. Тара Стојановић маст.инж.арх. | |
| **Цртеж:** ПОСТОЈЕЋА НАМЕНА ПОВРШИНА | **Датум:** мај 2026. / **Размера:** 1: 2 500 | **Бр. листа:** 02.3 |

ЛЕГЕНДА:

- ОБУХВАТ ПЛАНА ДЕТАЉНЕ РЕГУЛАЦИЈЕ
- Регулациона линија
- Граница урбанистичке зоне
- ПЗ — Ознака урбанистичке зоне

ПОВРШИНЕ ЈАВНЕ НАМЕНЕ

- Постојеће јавне саобраћајне површине (атарски/некатегорисани, општински и државни путеви)

ПОВРШИНЕ ВАН ГРАЂЕВИНСКОГ ЗЕМЉИШТА

- Пољопривредно земљиште
- Шумско земљиште-површине на којима се примењују правила из ППО-**зона Ш**

ПОВРШИНЕ ЗА ИНФРАСТРУКТУРНЕ ОБЈЕКТЕ

- 400kV — Постојећи 400kV далековод са заштитнм појасом ±30m
- 110kV — Постојећи 110kV далековод са заштитнм појасом ±25m

С
З И
Ј

**ПЛАН ДЕТАЉНЕ РЕГУЛАЦИЈЕ**

| | | |
|---|---|---|
| **Обрађивач:** PROJEKTURA DOO, Beograd, Živojina Žujovića 24 tel. 011 420 10 68 | **Наручилац:** „ CENTRAL EUROPE ENERGY COMPANY “ ДОО, Трешњиног цвета 1 5/ф, 11070 Нови Београд | |
| **ПЛАН ДЕТАЉНЕ РЕГУЛАЦИЈЕ ЗА ИЗГРАДЊУ СОЛАРНЕ ЕЛЕКТРАНЕ “КЊАЖЕВАЦ” НА ТЕРИТОРИЈИ ОПШТИНЕ КЊАЖЕВАЦ** | **Одговорни урбаниста** Ивана Станковић, дипл.инж.арх. бр. лиценце 200 0911 06 | **Потпис:** |
| | **Сарадници:** Александра Љубеновић струк.маст.инж.грађ. и струк.инж. арх. Тара Стојановић маст.инж.арх. | |
| **Цртеж:** ПОСТОЈЕЋА НАМЕНА ПОВРШИНА | **Датум:** мај 2026. / **Размера:** 1: 2 500 | **Бр. листа:** 02.4 |

ЛЕГЕНДА:

- ОБУХВАТ ПЛАНА ДЕТАЉНЕ РЕГУЛАЦИЈЕ
- Регулациона линија
- Граница урбанистичке зоне
- ПЗ — Ознака урбанистичке зоне

ПОВРШИНЕ ЈАВНЕ НАМЕНЕ

- Постојеће јавне саобраћајне површине (атарски/некатегорисани, општински и државни путеви)

ПОВРШИНЕ ВАН ГРАЂЕВИНСКОГ ЗЕМЉИШТА

- Пољопривредно земљиште
- Шумско земљиште-површине на којима се примењују правила из ППО-**зона Ш**

ПОВРШИНЕ ЗА ИНФРАСТРУКТУРНЕ ОБЈЕКТЕ

- 400kV — Постојећи 400kV далековод са заштитнм појасом ±30m
- 110kV — Постојећи 110kV далековод са заштитнм појасом ±25m

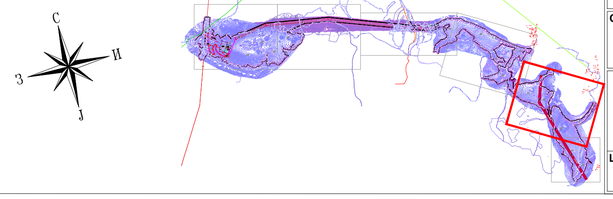


**ПЛАН ДЕТАЉНЕ РЕГУЛАЦИЈЕ**

| | | |
|---|---|---|
| **Обрађивач:** PROJEKTURA DOO, Beograd, Živojina Žujovića 24 tel. 011 420 10 68 | **Наручилац:** „ CENTRAL EUROPE ENERGY COMPANY “ ДОО, Трешњиног цвета 1 5/ф, 11070 Нови Београд | |
| **ПЛАН ДЕТАЉНЕ РЕГУЛАЦИЈЕ ЗА ИЗГРАДЊУ СОЛАРНЕ ЕЛЕКТРАНЕ “КЊАЖЕВАЦ” НА ТЕРИТОРИЈИ ОПШТИНЕ КЊАЖЕВАЦ** | **Одговорни урбаниста** Ивана Станковић, дипл.инж.арх. бр. лиценце 200 0911 06 | **Потпис:** |
| | **Сарадници:** Александра Љубеновић струк.маст.инж.грађ. и струк.инж. арх. Тара Стојановић маст.инж.арх. | |
| **Цртеж:** ПОСТОЈЕЋА НАМЕНА ПОВРШИНА | **Датум:** мај 2026. / **Размера:** 1: 2 500 | **Бр. листа:** 02.5 |

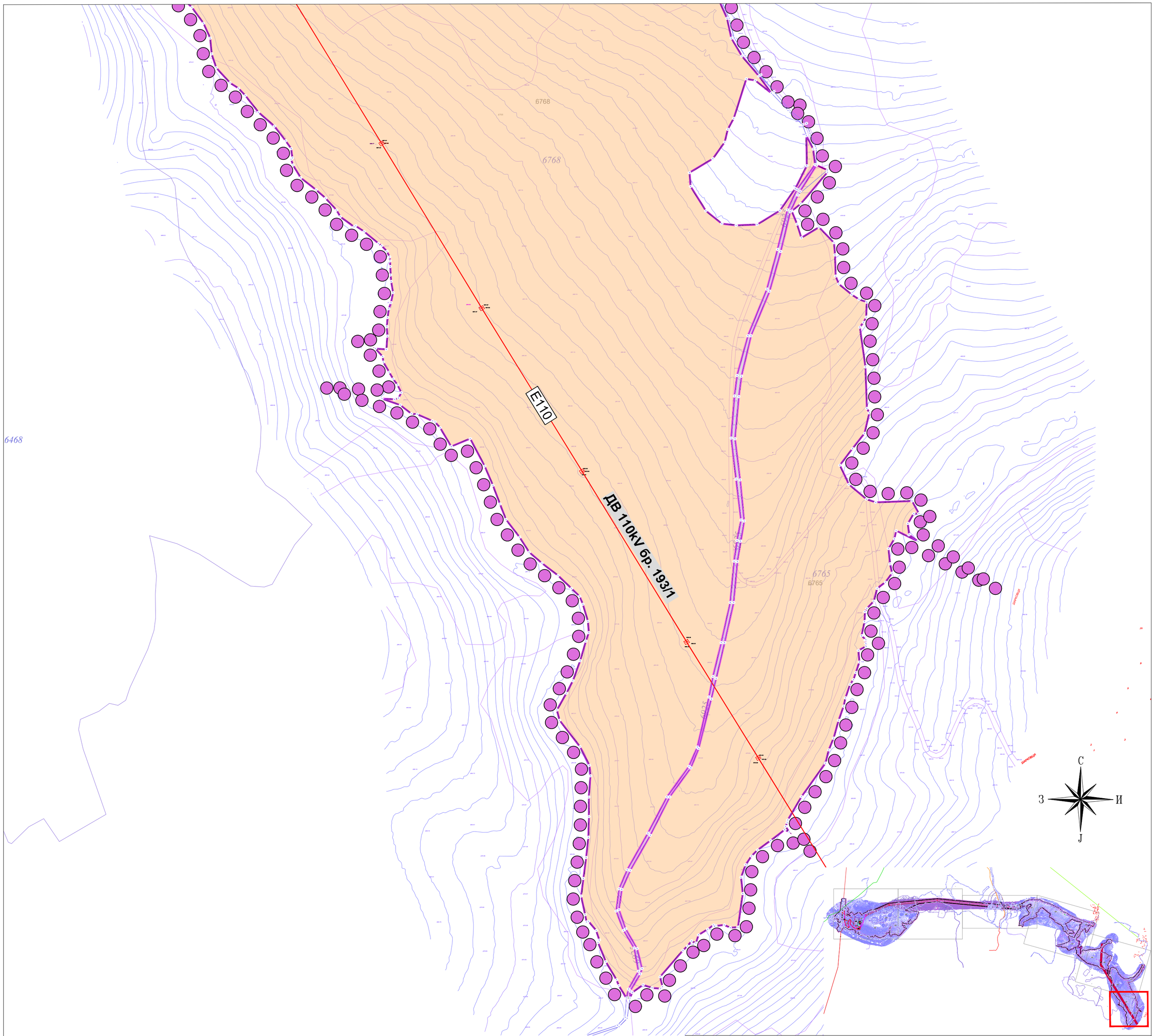


ЛЕГЕНДА:

- ОБУХВАТ ПЛАНА ДЕТАЉНЕ РЕГУЛАЦИЈЕ
- Регулациона линија
- Граница урбанистичке зоне
- ПЗ — Ознака урбанистичке зоне

ПОВРШИНЕ ЈАВНЕ НАМЕНЕ

- Постојеће јавне саобраћајне површине (атарски/некатегорисани, општински и државни путеви)

ПОВРШИНЕ ВАН ГРАЂЕВИНСКОГ ЗЕМЉИШТА

- Пољопривредно земљиште
- Шумско земљиште-површине на којима се примењују правила из ППО-**зона Ш**

ПОВРШИНЕ ЗА ИНФРАСТРУКТУРНЕ ОБЈЕКТЕ

- E400 — Постојећи 400kV далековод са заштитнм појасом ±30m
- E110 — Постојећи 110kV далековод са заштитнм појасом ±25m

**ПЛАН ДЕТАЉНЕ РЕГУЛАЦИЈЕ**

| | | |
|---|---|---|
| **Обрађивач:** **PROJEKTURA DOO**, Beograd, Živojina Žujovića 24 tel. 011 420 10 68 | **Наручилац:** „ CENTRAL EUROPE ENERGY COMPANY “ ДОО, Трешњиног цвета 1 5/ф, 11070 Нови Београд | |
| **ПЛАН ДЕТАЉНЕ РЕГУЛАЦИЈЕ ЗА ИЗГРАДЊУ СОЛАРНЕ ЕЛЕКТРАНЕ “КЊАЖЕВАЦ” НА ТЕРИТОРИЈИ ОПШТИНЕ КЊАЖЕВАЦ** | **Одговорни урбаниста** Ивана Станковић, дипл.инж.арх. бр. лиценце 200 0911 06 | **Потпис:** |
| | **Сарадници:** Александра Љубеновић струк.маст.инж.грађ. и струк.инж. арх. Тара Стојановић маст.инж.арх. | |
| **Цртеж:** **ПОСТОЈЕЋА НАМЕНА ПОВРШИНА** | **Датум:** мај 2026. / **Размера:** 1: 2 500 | **Бр. листа:** 02.6 |

ЛЕГЕНДА:

- ОБУХВАТ ПЛАНА ДЕТАЉНЕ РЕГУЛАЦИЈЕ
- Регулациона линија
- Граница урбанистичке зоне
- ПЗ — Ознака урбанистичке зоне
- Саобраћајна површина у оквиру осталог земљишта

ПОВРШИНЕ ЈАВНЕ НАМЕНЕ

- Јавне саобраћајне површине-**Зона СП**

ПОВРШИНЕ У ОКВИРУ ГРАЂЕВИНСКОГ ЗЕМЉИШТА

- ЕЕ — Површине за изградњу ЕЕ комплекса - **Зона ЕЕ**
- ЛОКАЦИЈА ТС/ПРП у функцији СЕ "КЊАЖЕВАЦ"

Напомене:
Ширина заштитног појаса дефинисана ПДР-ом износи 20m за ДВ 35 kV и 30m за ДВ 400kV од осе трасе далековода док се коначна ширина заштитног појаса успоставља по изградњи објекта у складу са Законом о енергетици (од крајњег фазног проводника)

ПОВРШИНЕ ВАН ГРАЂЕВИНСКОГ ЗЕМЉИШТА

- СЕ — Површине за несметано функционисање соларне електране - **Зоне СЕ** - соларна поља укључујући станишта сувих карбонатних ливада и камењара
- П — Пољопривредно земљиште у непосредном окружењу објеката соларне електране-**зона П**
- ПЗ — Пољопривредно земљиште-површине на којима се примењују правила из ППО-**зона ПЗ**
- Ш — Шумско земљиште-површине на којима се примењују правила из ППО-**зона Ш**

ПОВРШИНЕ ЗА ИНФРАСТРУКТУРНЕ ОБЈЕКТЕ

- E400 — Постојећи 400kV далековод са заштитнм појасом ±30m
- E110 — Постојећи 110kV далековод са заштитнм појасом ±25m
- E400 — Планирани 400kV далековод са заштитнм појасом ±30m
- УС — Планирани угаонозатезни стуб 400kV вода
- E35 — Планирани 35kV далековод са заштитнм појасом ±20m
- E35 — Планирани 35kV кабловски коридор са заштитнм појасом ±1m

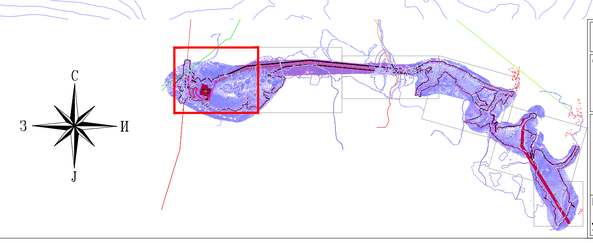


| ПЛАН ДЕТАЉНЕ РЕГУЛАЦИЈЕ | | | |
|---|---|---|---|
| Обрађивач: **PROJEKTURA DOO**, Beograd, Živojina Žujovića 24 tel. 011 420 10 68 | Наручилац: „ CENTRAL EUROPE ENERGY COMPANY “ ДОО, Трешњиног цвета 1 5/ф, 11070 Нови Београд | | |
| **ПЛАН ДЕТАЉНЕ РЕГУЛАЦИЈЕ ЗА ИЗГРАДЊУ СОЛАРНЕ ЕЛЕКТРАНЕ “КЊАЖЕВАЦ” НА ТЕРИТОРИЈИ ОПШТИНЕ КЊАЖЕВАЦ** | Одговорни урбаниста: Ивана Станковић, дипл.инж.арх. бр. лиценце 200 0911 06 | | Потпис: |
| | Сарадници: Александра Љубеновић струк.маст.инж.грађ. и струк.инж. арх. Тара Стојановић маст.инж.арх. | | |
| Цртеж: **ПЛАН НАМЕНЕ ПОВРШИНА СА ПОДЕЛОМ НА УРБАНИСТИЧКЕ ЗОНЕ И ЈАВНО И ОСТАЛО ЗЕМЉИШТЕ** | Датум: мај 2026. | Размера: 1: 2 500 | Бр. листа: 03.1 |

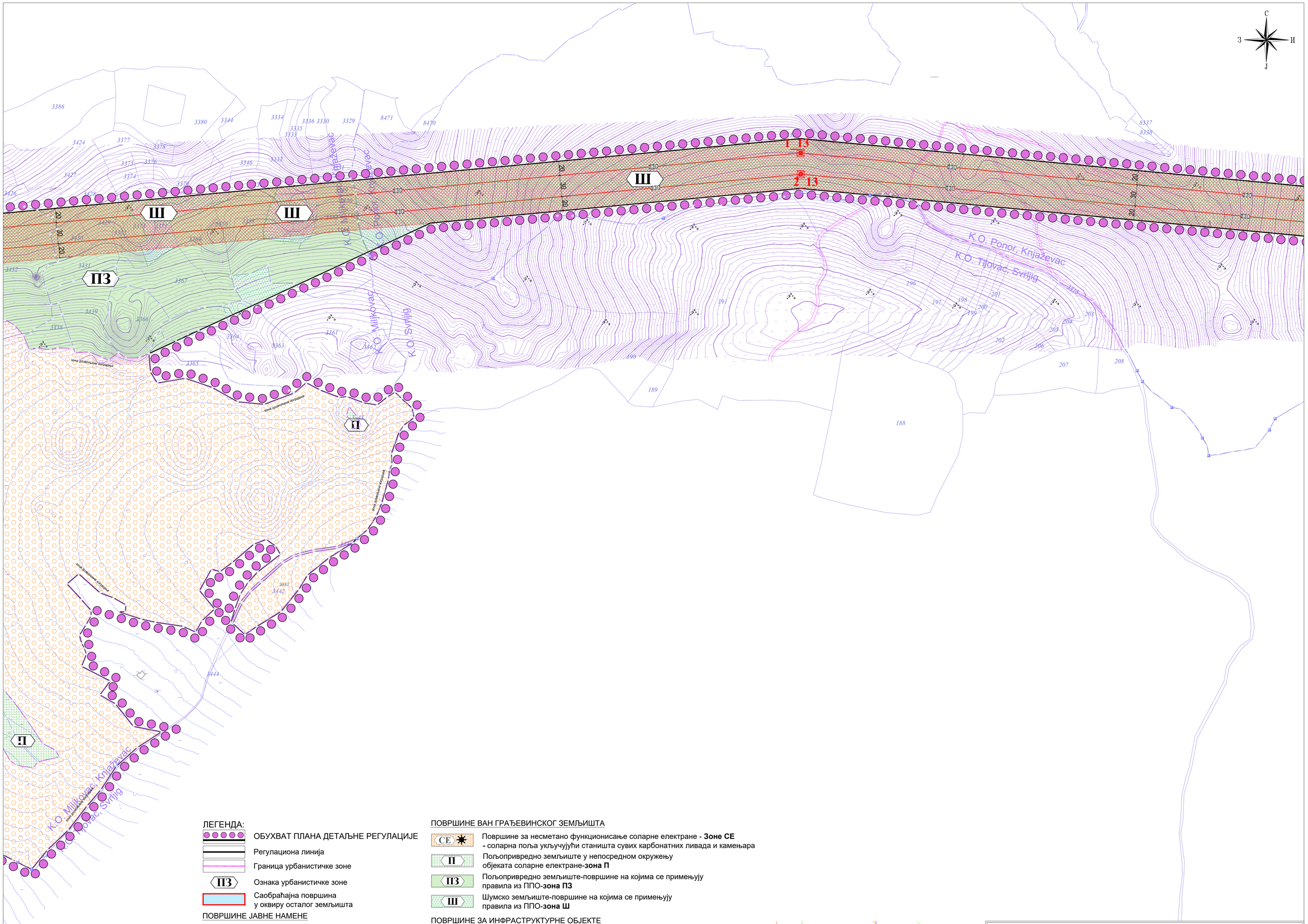


ЛЕГЕНДА:

- ОБУХВАТ ПЛАНА ДЕТАЉНЕ РЕГУЛАЦИЈЕ
- Регулациона линија
- Граница урбанистичке зоне
- ПЗ Ознака урбанистичке зоне
- Саобраћајна површина у оквиру осталог земљишта

ПОВРШИНЕ ЈАВНЕ НАМЕНЕ

- Јавне саобраћајне површине-**Зона СП**

ПОВРШИНЕ У ОКВИРУ ГРАЂЕВИНСКОГ ЗЕМЉИШТА

- ЕЕ Површине за изградњу ЕЕ комплекса - **Зона ЕЕ**
- ЛОКАЦИЈА ТС/ПРП у функцији СЕ "КЊАЖЕВАЦ"

Напомене:
Ширина заштитног појаса дефинисана ПДР-ом износи 20m за ДВ 35 kV и 30m за ДВ 400kV од осе трасе далековода док се коначна ширина заштитног појаса успоставља по изградњи објекта у складу са Законом о енергетици (од крајњег фазног проводника)

ПОВРШИНЕ ВАН ГРАЂЕВИНСКОГ ЗЕМЉИШТА

- СЕ Површине за несметано функционисање соларне електране - **Зоне СЕ** - соларна поља укључујући станишта сувих карбонатних ливада и камењара
- П Пољопривредно земљиште у непосредном окружењу објеката соларне електране-**зона П**
- ПЗ Пољопривредно земљиште-површине на којима се примењују правила из ППО-**зона ПЗ**
- Ш Шумско земљиште-површине на којима се примењују правила из ППО-**зона Ш**

ПОВРШИНЕ ЗА ИНФРАСТРУКТУРНЕ ОБЈЕКТЕ

- 400kV Постојећи 400kV далековод са заштитнм појасом ±30m
- 110kV Постојећи 110kV далековод са заштитнм појасом ±25m
- 400kV Планирани 400kV далековод са заштитнм појасом ±30m
- УС Планирани угаонозатезни стуб 400kV вода
- 35kV Планирани 35kV далековод са заштитнм појасом ±20m
- 35kV Планирани 35kV кабловски коридор са заштитнм појасом ±1m

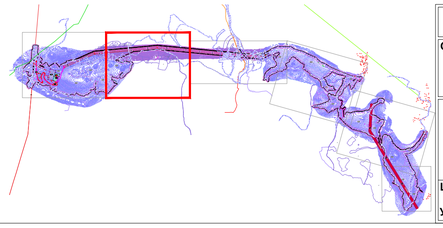

| ПЛАН ДЕТАЉНЕ РЕГУЛАЦИЈЕ | | | |
|---|---|---|---|
| Обрађивач: PROJEKTURA DOO, Beograd, Živojina Žujovića 24 tel. 011 420 10 68 | Наручилац: „ CENTRAL EUROPE ENERGY COMPANY “ ДОО, Трешњиног цвета 1 5/ф, 11070 Нови Београд | | |
| ПЛАН ДЕТАЉНЕ РЕГУЛАЦИЈЕ ЗА ИЗГРАДЊУ СОЛАРНЕ ЕЛЕКТРАНЕ “КЊАЖЕВАЦ” НА ТЕРИТОРИЈИ ОПШТИНЕ КЊАЖЕВАЦ | Одговорни урбаниста: Ивана Станковић, дипл.инж.арх. бр. лиценце 200 0911 06 | | Потпис: |
| | Сарадници: Александра Љубеновић струк.маст.инж.грађ. и струк.инж. арх. Тара Стојановић маст.инж.арх. | | |
| Цртеж: ПЛАН НАМЕНЕ ПОВРШИНА СА ПОДЕЛОМ НА УРБАНИСТИЧКЕ ЗОНЕ И ЈАВНО И ОСТАЛО ЗЕМЉИШТЕ | Датум: мај 2026. | Размера: 1: 2 500 | Бр. листа: 03.2 |

ЛЕГЕНДА:

- ОБУХВАТ ПЛАНА ДЕТАЉНЕ РЕГУЛАЦИЈЕ
- Регулациона линија
- Граница урбанистичке зоне
- ПЗ — Ознака урбанистичке зоне
- Саобраћајна површина у оквиру осталог земљишта

ПОВРШИНЕ ЈАВНЕ НАМЕНЕ

- Јавне саобраћајне површине-**Зона СП**

ПОВРШИНЕ У ОКВИРУ ГРАЂЕВИНСКОГ ЗЕМЉИШТА

- ЕЕ — Површине за изградњу ЕЕ комплекса - **Зона ЕЕ**
- ЛОКАЦИЈА ТС/ПРП у функцији СЕ "КЊАЖЕВАЦ"

Напомене:
Ширина заштитног појаса дефинисана ПДР-ом износи 20m за ДВ 35 kV и 30m за ДВ 400kV од осе трасе далековода док се коначна ширина заштитног појаса успоставља по изградњи објекта у складу са Законом о енергетици (од крајњег фазног проводника)

ПОВРШИНЕ ВАН ГРАЂЕВИНСКОГ ЗЕМЉИШТА

- СЕ — Површине за несметано функционисање соларне електране - **Зоне СЕ** - соларна поља укључујући станишта сувих карбонатних ливада и камењара
- П — Пољопривредно земљиште у непосредном окружењу објеката соларне електране-**зона П**
- ПЗ — Пољопривредно земљиште-површине на којима се примењују правила из ППО-**зона ПЗ**
- Ш — Шумско земљиште-површине на којима се примењују правила из ППО-**зона Ш**

ПОВРШИНЕ ЗА ИНФРАСТРУКТУРНЕ ОБЈЕКТЕ

- 400kV — Постојећи 400kV далековод са заштитним појасом ±30m
- 110kV — Постојећи 110kV далековод са заштитним појасом ±25m
- 400kV — Планирани 400kV далековод са заштитним појасом ±30m
- УС — Планирани угаонозатезни стуб 400kV вода
- 35kV — Планирани 35kV далековод са заштитним појасом ±20m
- 35kV — Планирани 35kV кабловски коридор са заштитним појасом ±1m

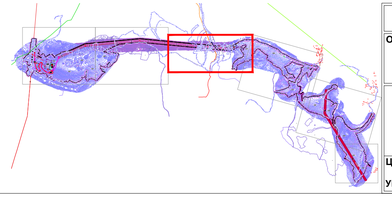

| ПЛАН ДЕТАЉНЕ РЕГУЛАЦИЈЕ | | |
|---|---|---|
| Обрађивач: PROJEKTURA DOO, Beograd, Živojina Žujovića 24 tel. 011 420 10 68 | Наручилац: „ CENTRAL EUROPE ENERGY COMPANY " ДОО, Трешњиног цвета 1 5/ф, 11070 Нови Београд | |
| ПЛАН ДЕТАЉНЕ РЕГУЛАЦИЈЕ ЗА ИЗГРАДЊУ СОЛАРНЕ ЕЛЕКТРАНЕ "КЊАЖЕВАЦ" НА ТЕРИТОРИЈИ ОПШТИНЕ КЊАЖЕВАЦ | Одговорни урбаниста: Ивана Станковић, дипл.инж.арх. бр. лиценце 200 0911 06<br>Сарадници: Александра Љубенковић струк.маст.инж.грађ, и струк.инж. арх. Тара Стојановић маст.инж.арх. | Потпис: |
| Цртеж: ПЛАН НАМЕНЕ ПОВРШИНА СА ПОДЕЛОМ НА УРБАНИСТИЧКЕ ЗОНЕ И ЈАВНО И ОСТАЛО ЗЕМЉИШТЕ | Датум: мај 2026. / Размера: 1: 2 500 | Бр. листа: 03.3 |

ЛЕГЕНДА:

- ОБУХВАТ ПЛАНА ДЕТАЉНЕ РЕГУЛАЦИЈЕ
- Регулациона линија
- Граница урбанистичке зоне
- ПЗ — Ознака урбанистичке зоне
- Саобраћајна површина у оквиру осталог земљишта

ПОВРШИНЕ ЈАВНЕ НАМЕНЕ

- Јавне саобраћајне површине-**Зона СП**

ПОВРШИНЕ У ОКВИРУ ГРАЂЕВИНСКОГ ЗЕМЉИШТА

- ЕЕ — Површине за изградњу ЕЕ комплекса - **Зона ЕЕ**
- ЛОКАЦИЈА ТС/ПРП у функцији СЕ "КЊАЖЕВАЦ"

Напомене:
Ширина заштитног појаса дефинисана ПДР-ом износи 20m за ДВ 35 kV и 30m за ДВ 400kV од осе трасе далековода док се коначна ширина заштитног појаса успоставља по изградњи објекта у складу са Законом о енергетици (од крајњег фазног проводника)

ПОВРШИНЕ ВАН ГРАЂЕВИНСКОГ ЗЕМЉИШТА

- СЕ — Површине за несметано функционисање соларне електране - **Зоне СЕ** - соларна поља укључујући станишта сувих карбонатних ливада и камењара
- П — Пољопривредно земљиште у непосредном окружењу објеката соларне електране-**зона П**
- ПЗ — Пољопривредно земљиште-површине на којима се примењују правила из ППО-**зона ПЗ**
- Ш — Шумско земљиште-површине на којима се примењују правила из ППО-**зона Ш**

ПОВРШИНЕ ЗА ИНФРАСТРУКТУРНЕ ОБЈЕКТЕ

- 400 — Постојећи 400kV далековод са заштитнм појасом ±30m
- 110 — Постојећи 110kV далековод са заштитнм појасом ±25m
- 400 — Планирани 400kV далековод са заштитнм појасом ±30m
- УС — Планирани угаонозатезни стуб 400kV вода
- 35 — Планирани 35kV далековод са заштитнм појасом ±20m
- 35 — Планирани 35kV кабловски коридор са заштитнм појасом ±1m

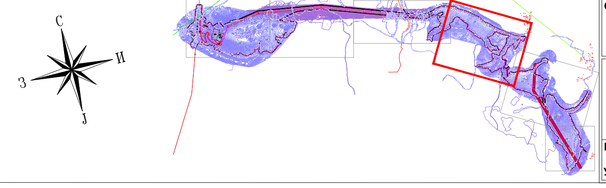


**ПЛАН ДЕТАЉНЕ РЕГУЛАЦИЈЕ**

| | | |
|---|---|---|
| **Обрађивач:** PROJEKTURA DOO, Beograd, Živojina Žujovića 24 tel. 011 420 10 68 | **Наручилац:** „ CENTRAL EUROPE ENERGY COMPANY " ДОО, Трешњиног цвета 1 5/ф, 11070 Нови Београд | |
| **ПЛАН ДЕТАЉНЕ РЕГУЛАЦИЈЕ ЗА ИЗГРАДЊУ СОЛАРНЕ ЕЛЕКТРАНЕ "КЊАЖЕВАЦ" НА ТЕРИТОРИЈИ ОПШТИНЕ КЊАЖЕВАЦ** | **Одговорни урбаниста** Ивана Станковић, дипл.инж.арх. бр. лиценце 200 0911 06 **Сарадници:** Александра Љубеновић струк.мост.инж.грађ. и струк.инж. арх. Тара Стојановић маст.инж.арх. | **Потпис:** |
| **Цртеж:** ПЛАН НАМЕНЕ ПОВРШИНА СА ПОДЕЛОМ НА УРБАНИСТИЧКЕ ЗОНЕ И ЈАВНО И ОСТАЛО ЗЕМЉИШТЕ | **Датум:** мај 2026. / **Размера:** 1: 2 500 | **Бр. листа:** 03.4 |

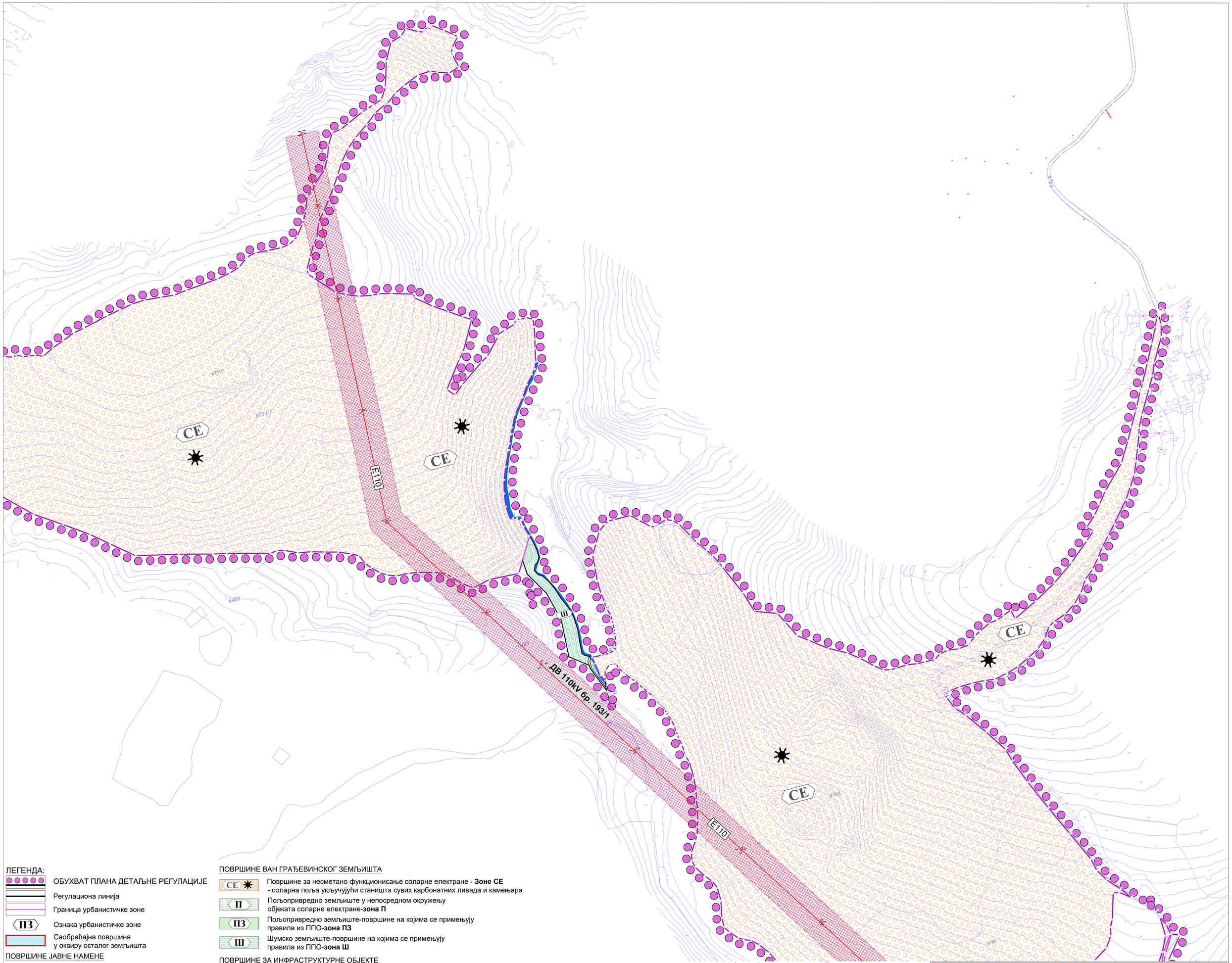


ЛЕГЕНДА:

- ОБУХВАТ ПЛАНА ДЕТАЉНЕ РЕГУЛАЦИЈЕ
- Регулациона линија
- Граница урбанистичке зоне
- ПЗ — Ознака урбанистичке зоне
- Саобраћајна површина у оквиру осталог земљишта

ПОВРШИНЕ ЈАВНЕ НАМЕНЕ

- Јавне саобраћајне површине-**Зона СП**

ПОВРШИНЕ У ОКВИРУ ГРАЂЕВИНСКОГ ЗЕМЉИШТА

- ЕЕ — Површине за изградњу ЕЕ комплекса - **Зона ЕЕ**
- ЛОКАЦИЈА ТС/ПРП у функцији СЕ "КЊАЖЕВАЦ"

Напомене:
Ширина заштитног појаса дефинисана ПДР-ом износи 20m за ДВ 35 kV и 30m за ДВ 400kV од осе трасе далековода док се коначна ширина заштитног појаса успоставља по изградњи објекта у складу са Законом о енергетици (од крајњег фазног проводника)

ПОВРШИНЕ ВАН ГРАЂЕВИНСКОГ ЗЕМЉИШТА

- CE — Површине за несметано функционисање соларне електране - **Зоне СЕ** - соларна поља укључујући станишта сувих карбонатних ливада и камењара
- П — Пољопривредно земљиште у непосредном окружењу објеката соларне електране-**зона П**
- ПЗ — Пољопривредно земљиште-површине на којима се примењују правила из ППО-**зона ПЗ**
- Ш — Шумско земљиште-површине на којима се примењују правила из ППО-**зона Ш**

ПОВРШИНЕ ЗА ИНФРАСТРУКТУРНЕ ОБЈЕКТЕ

- 400 — Постојећи 400kV далековод са заштитнм појасом ±30m
- 110 — Постојећи 110kV далековод са заштитнм појасом ±25m
- 400 — Планирани 400kV далековод са заштитнм појасом ±30m
- УС — Планирани угаонозатезни стуб 400kV вода
- 35 — Планирани 35kV далековод са заштитнм појасом ±20m
- 35 — Планирани 35kV кабловски коридор са заштитнм појасом ±1m

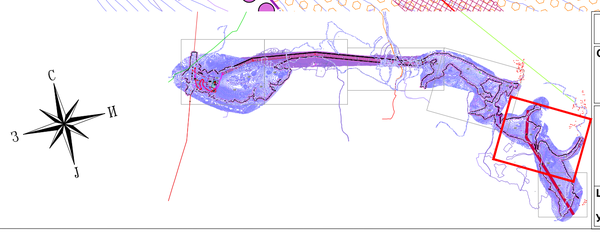


**ПЛАН ДЕТАЉНЕ РЕГУЛАЦИЈЕ**

| | | |
|---|---|---|
| **Обрађивач:** PROJEKTURA DOO, Beograd, Živojina Žujovića 24, tel. 011 420 10 68 | **Наручилац:** „ CENTRAL EUROPE ENERGY COMPANY " ДОО, Трешњиног цвета 1 5/ф, 11070 Нови Београд | |
| **ПЛАН ДЕТАЉНЕ РЕГУЛАЦИЈЕ ЗА ИЗГРАДЊУ СОЛАРНЕ ЕЛЕКТРАНЕ "КЊАЖЕВАЦ" НА ТЕРИТОРИЈИ ОПШТИНЕ КЊАЖЕВАЦ** | **Одговорни урбаниста:** Ивана Станковић, дипл.инж.арх. бр. лиценце 200 0911 06<br>**Сарадници:** Александра Ђурђеновић струк.маст.инж.грађ. и струк.инж. арх. Тара Стојановић маст.инж.арх. | **Потпис:** |
| **Цртеж:** ПЛАН НАМЕНЕ ПОВРШИНА СА ПОДЕЛОМ НА УРБАНИСТИЧКЕ ЗОНЕ И ЈАВНО И ОСТАЛО ЗЕМЉИШТЕ | **Датум:** мај 2026. / **Размера:** 1: 2 500 | **Бр. листа:** 03.5 |

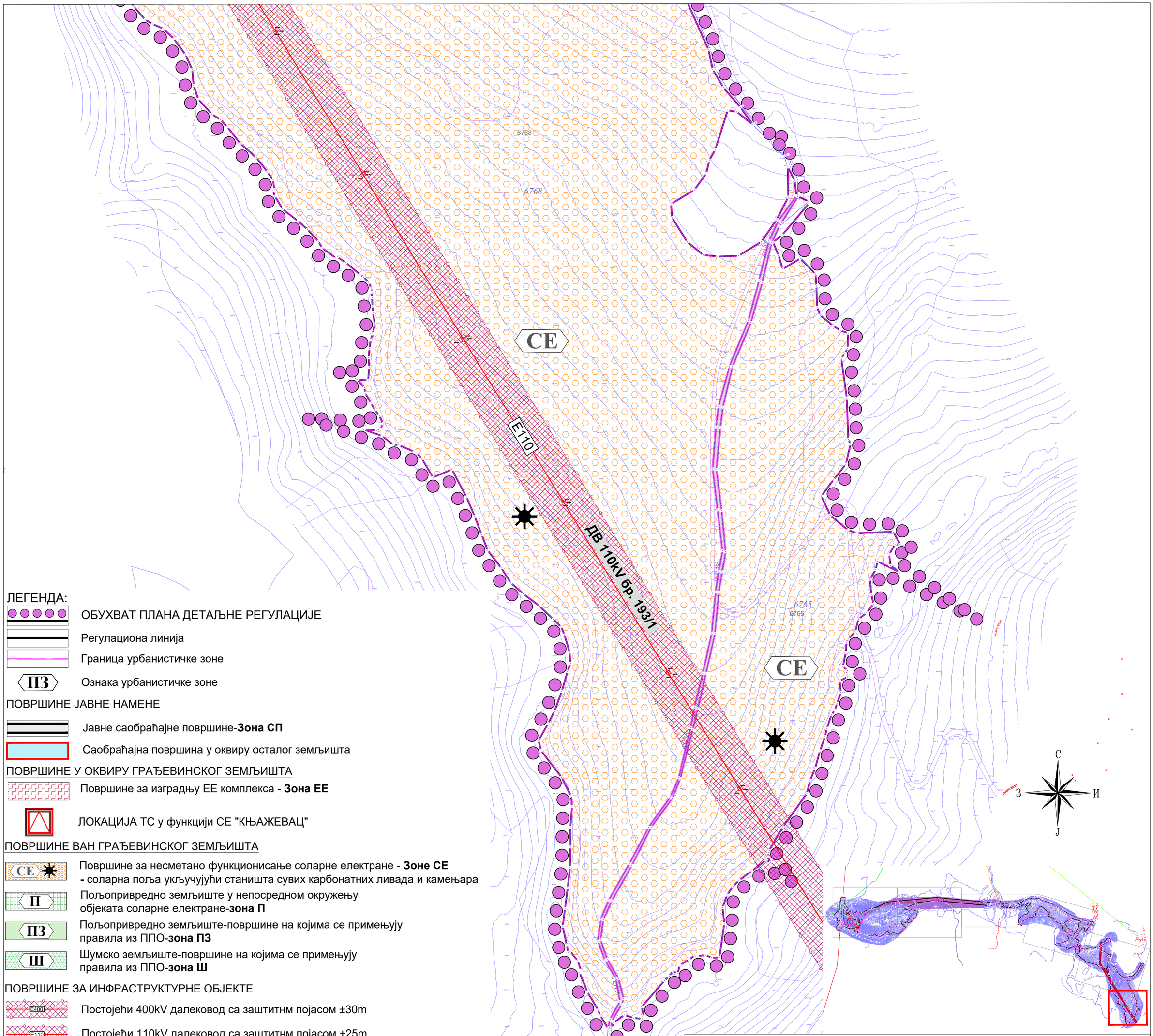


ЛЕГЕНДА:

ОБУХВАТ ПЛАНА ДЕТАЉНЕ РЕГУЛАЦИЈЕ

Регулациона линија

Граница урбанистичке зоне

ПЗ Ознака урбанистичке зоне

ПОВРШИНЕ ЈАВНЕ НАМЕНЕ

Јавне саобраћајне површине-**Зона СП**

Саобраћајна површина у оквиру осталог земљишта

ПОВРШИНЕ У ОКВИРУ ГРАЂЕВИНСКОГ ЗЕМЉИШТА

Површине за изградњу ЕЕ комплекса - **Зона ЕЕ**

ЛОКАЦИЈА ТС у функцији СЕ "КЊАЖЕВАЦ"

ПОВРШИНЕ ВАН ГРАЂЕВИНСКОГ ЗЕМЉИШТА

CE Површине за несметано функционисање соларне електране - **Зоне СЕ** **-** соларна поља укључујући станишта сувих карбонатних ливада и камењара

П Пољопривредно земљиште у непосредном окружењу објеката соларне електране-**зона П**

ПЗ Пољопривредно земљиште-површине на којима се примењују правила из ППО-**зона ПЗ**

Ш Шумско земљиште-површине на којима се примењују правила из ППО-**зона Ш**

ПОВРШИНЕ ЗА ИНФРАСТРУКТУРНЕ ОБЈЕКТЕ

E400 Постојећи 400kV далековод са заштитнм појасом ±30m

E110 Постојећи 110kV далековод са заштитнм појасом ±25m

E400 Планирани 400kV далековод са заштитнм појасом ±30m

УС Планирани угаонозатезни стуб 400kV вода

E35 Планирани 35kV далековод са заштитнм појасом ±20m

E35 Планирани 35kV кабловски коридор са заштитнм појасом ±1m

Напомене:

Ширина заштиног појаса дефинисана ПДР-ом износи 20m за ДВ 35 kV и 30m за ДВ 400kV од осе трасе далековода док се коначна ширина заштитног појаса успоставља по изградњи објекта у складу са Законом о енергетици (од крајњег фазног проводника)

**ПЛАН ДЕТАЉНЕ РЕГУЛАЦИЈЕ**

| | | |
|---|---|---|
| **Обрађивач:** **PROJEKTURA DOO**, Beograd, Živojina Žujovića 24 tel. 011 420 10 68 | **Наручилац:** „ CENTRAL EUROPE ENERGY COMPANY “ ДОО, Трешњиног цвета 1 5/ф, 11070 Нови Београд | |
| **ПЛАН ДЕТАЉНЕ РЕГУЛАЦИЈЕ ЗА ИЗГРАДЊУ СОЛАРНЕ ЕЛЕКТРАНЕ “КЊАЖЕВАЦ” НА ТЕРИТОРИЈИ ОПШТИНЕ КЊАЖЕВАЦ** | **Одговорни урбаниста** Ивана Станковић, дипл.инж.арх. бр. лиценце 200 0911 06 | **Потпис:** |
| | **Сарадници:** Александра Љубеновић струк.маст.инж.грађ. и струк.инж. арх. Тара Стојановић маст.инж.арх. | |
| **Цртеж:** **ПЛАН НАМЕНЕ ПОВРШИНА СА ПОДЕЛОМ НА УРБАНИСТИЧКЕ ЗОНЕ И ЈАВНО И ОСТАЛО ЗЕМЉИШТЕ** | **Датум:** мај 2026. / **Размера:** 1: 2 500 | **Бр. листа:** 03.6 |

СПИСАК КООРДИНАТА ПРЕЛОМНИХ ТАЧАКА
ДВ 400Kv бр.403 ТС Бор 2-ТС Ниш 2
увођење у ПРП Књажевац 2 - улаз

| Број преломне тачке | Тип стуба | КООРДИНАТЕ СТУБА (Gauss-Krüger-зона 7) | |
|---|---|---|---|
| | | Y | X |
| Портал ПРП Књажевац 2 | п | 7595698.45 | 4815609.03 |
| УС1-УЛ | УЗ | 7595429.02 | 4815730.98 |
| УС2-УЛ | УЗ | 7595332.27 | 4815802.08 |

СПИСАК КООРДИНАТА ПРЕЛОМНИХ ТАЧАКА
ДВ 400Kv бр.403 ТС Бор 2-ТС Ниш 2
увођење у ПРП Књажевац 2 - излаз

| Број преломне тачке | Тип стуба | КООРДИНАТЕ СТУБА (Gauss-Krüger-зона 7) | |
|---|---|---|---|
| | | Y | X |
| Портал ПРП Књажевац 2 | п | 7595670.98 | 4815520.18 |
| УС1-ИЗ | УЗ | 7595437.97 | 4815584.45 |
| УС2-ИЗ | УЗ | 7595308.49 | 4815521.51 |

За повезни мешовити вод 35 kV број 1:

| редни број стуба | X | Y | тип | катастарска парцела | катастарска општина |
|---|---|---|---|---|---|
| 1_1 | 7595987,47 | 4815738,702 | K | 3440 | Miljkovac |
| 1_5 | 7596657,687 | 4816038,603 | UZ | 3410 | Miljkovac |
| 1_13 | 7598033,978 | 4816167,397 | UZ | 8336 | Ponor |
| 1_25 | 7600306,329 | 4815952,121 | UZ | 2674 | Krenta |
| 1_26 | 7600411,25 | 4816005,279 | K | 2619 | Krenta |

За повезни мешовити вод 35 kV број 2-

| редни број стуба | X | Y | тип | катастарска парцела | катастарска општина |
|---|---|---|---|---|---|
| 2_1 | 7595909,803 | 4815711,356 | K | 3440 | Miljkovac |
| 2_5 | 7596665,713 | 4816009,315 | UZ | 3414 | Miljkovac |
| 2_13 | 7598034,141 | 4816137,32 | UZ | 8336 | Ponor |
| 2_27 | 7600312,137 | 4815921,436 | UZ | 2673 | Krenta |
| 2_28 | 7600424,845 | 4815978,362 | K | 2619 | Krenta |

ЛЕГЕНДА:

- ОБУХВАТ ПЛАНА ДЕТАЉНЕ РЕГУЛАЦИЈЕ
- Регулациона линија
- Граница урбанистичке зоне
- Грађевинска линија
- ГП-1 — Ознака новоформиране грађевинске парцеле
- СПО-1 — Ознака новоформиране саобраћајнице
- T1 — Тачка новоформиране грађевинске парцеле
- ПЗ — Ознака урбанистичке зоне
- Зона дозвољене изградње
- Саобраћајна површина у оквиру осталог земљишта

ПОВРШИНЕ ЈАВНЕ НАМЕНЕ

- Јавне саобраћајне површине-**Зона СП**

ПОВРШИНЕ У ОКВИРУ ГРАЂЕВИНСКОГ ЗЕМЉИШТА

- ЕЕ — Површине за изградњу ЕЕ комплекса - **Зона ЕЕ**
- ЛОКАЦИЈА ТС у функцији СЕ "КЊАЖЕВАЦ"

ПОВРШИНЕ ЗА ИНФРАСТРУКТУРНЕ ОБЈЕКТЕ

- 400kV — Постојећи 400kV далековод са заштитнм појасом ±30m
- 110kV — Постојећи 110kV далековод са заштитнм појасом ±25m
- 400kV — Планирани 400kV далековод са заштитнм појасом ±30m
- УС — Планирани угаонозатезни стуб 400kV вода
- 35kV — Планирани 35kV далековод са заштитнм појасом ±20m
- 35kV — Планирани 35kV кабловски коридор са заштитнм појасом ±1m
- постојећи оптички кабл
- потенцијално место прикључења

Напомене:
Ширина заштитног појаса дефинисана ПДР-ом износи 20m за ДВ 35 kV и 30m за ДВ 400kV од осе трасе далековода док се коначна ширина заштитног појаса успоставља по изградњи објекта у складу са Законом о енергетици (од крајњег фазног проводника)

K.O. Miljkovac, Knjaževac
K.O. Drajinac, Svrljig

| ПЛАН ДЕТАЉНЕ РЕГУЛАЦИЈЕ | | | |
|---|---|---|---|
| Обрађивач: **PROJEKTURA DOO**, Beograd, Živojina Žujovića 24 tel. 011 420 10 68 | Наручилац: „ CENTRAL EUROPE ENERGY COMPANY “ ДОО, Трешњиног цвета 1 5/ф, 11070 Нови Београд | | |
| **ПЛАН ДЕТАЉНЕ РЕГУЛАЦИЈЕ ЗА ИЗГРАДЊУ СОЛАРНЕ ЕЛЕКТРАНЕ “КЊАЖЕВАЦ” НА ТЕРИТОРИЈИ ОПШТИНЕ КЊАЖЕВАЦ** | **Одговорни урбаниста** Ивана Станковић, дипл.инж.арх. бр. лиценце 200 0911 06 | | **Потпис:** |
| | **Сарадници:** Александра Љубеновић струк.маст.инж.грађ. и струк.инж. арх. Тара Стојановић маст.инж.арх. | | |
| **Цртеж:** ПЛАН РЕГУЛАЦИЈЕ И НИВЕЛАЦИЈЕ са Планом инфраструктуре | **Датум:** мај 2026. | **Размера:** 1: 2 500 | **Бр. листа:** 04.1 |

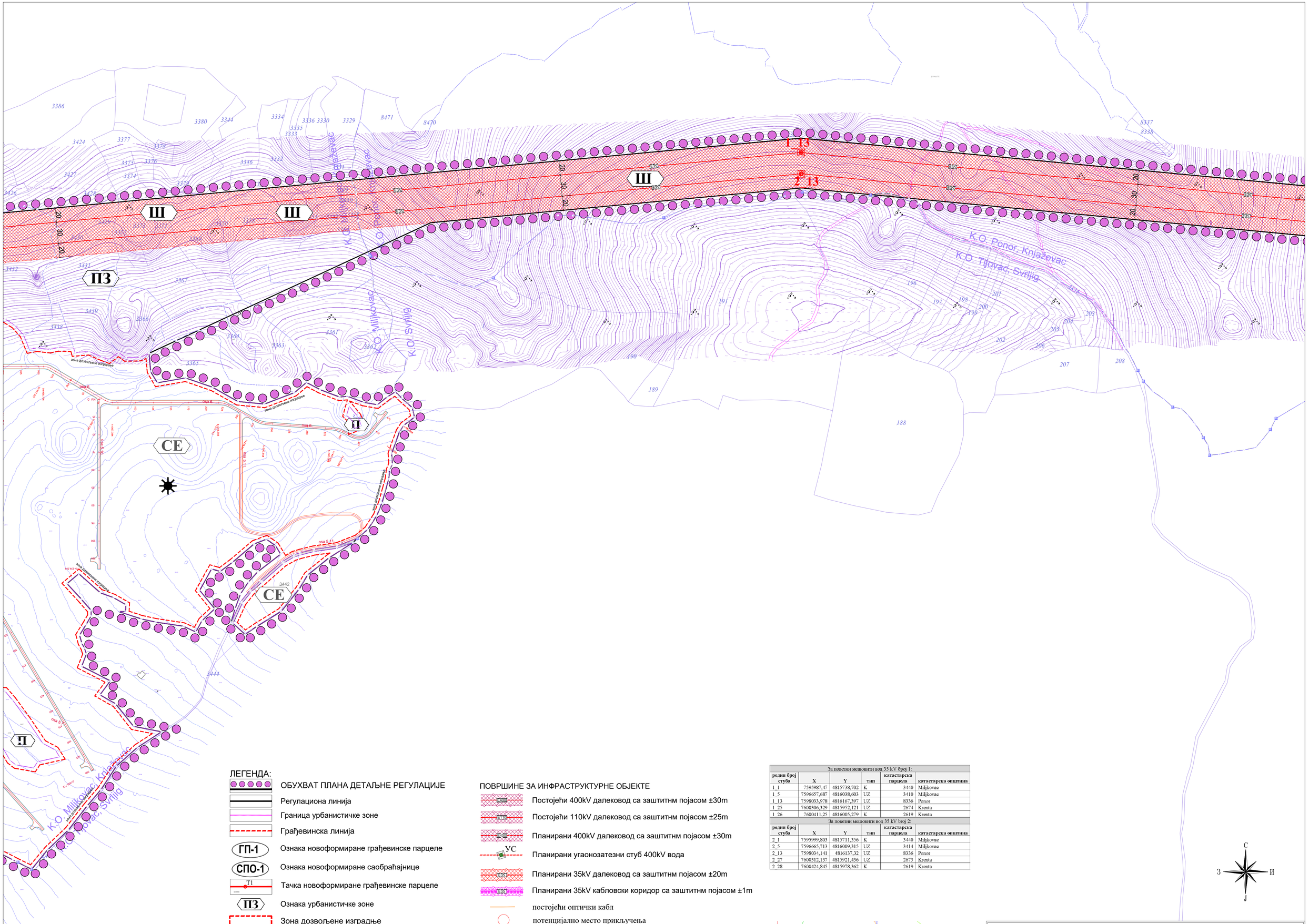


ЛЕГЕНДА:

- ОБУХВАТ ПЛАНА ДЕТАЉНЕ РЕГУЛАЦИЈЕ
- Регулациона линија
- Граница урбанистичке зоне
- Грађевинска линија
- ГП-1 — Ознака новоформиране грађевинске парцеле
- СПО-1 — Ознака новоформиране саобраћајнице
- Т1 — Тачка новоформиране грађевинске парцеле
- ПЗ — Ознака урбанистичке зоне
- Зона дозвољене изградње
- Саобраћајна површина у оквиру осталог земљишта

ПОВРШИНЕ ЈАВНЕ НАМЕНЕ

- Јавне саобраћајне површине-**Зона СП**

ПОВРШИНЕ У ОКВИРУ ГРАЂЕВИНСКОГ ЗЕМЉИШТА

- ЕЕ — Површине за изградњу ЕЕ комплекса - **Зона ЕЕ**
- ЛОКАЦИЈА ТС у функцији СЕ "КЊАЖЕВАЦ"

ПОВРШИНЕ ЗА ИНФРАСТРУКТУРНЕ ОБЈЕКТЕ

- 400kV — Постојећи 400kV далековод са заштитнм појасом ±30m
- 110kV — Постојећи 110kV далековод са заштитнм појасом ±25m
- 400kV — Планирани 400kV далековод са заштитнм појасом ±30m
- УС — Планирани угаонозатезни стуб 400kV вода
- 35kV — Планирани 35kV далековод са заштитнм појасом ±20m
- 35kV — Планирани 35kV кабловски коридор са заштитнм појасом ±1m
- постојећи оптички кабл
- потенцијално место прикључења

Напомене:
Ширина заштитног појаса дефинисана ПДР-ом износи 20m за ДВ 35 kV и 30m за ДВ 400kV од осе трасе далековода док се коначна ширина заштитног појаса успоставља по изградњи објекта у складу са Законом о енергетици (од крајњег фазног проводника)

| За повезни мешовити вод 35 kV број 1: | | | | | |
|---|---|---|---|---|---|
| редни број стуба | X | Y | тип | катастарска парцела | катастарска општина |
| 1_1 | 7595987,47 | 4815738,702 | K | 3440 | Miljkovac |
| 1_5 | 7596657,687 | 4816038,603 | UZ | 3410 | Miljkovac |
| 1_13 | 7598033,978 | 4816167,397 | UZ | 8336 | Ponor |
| 1_25 | 7600306,329 | 4815952,121 | UZ | 2674 | Krenta |
| 1_26 | 7600411,25 | 4816005,279 | K | 2619 | Krenta |
| За повезни мешовити вод 35 kV број 2: | | | | | |
| редни број стуба | X | Y | тип | катастарска парцела | катастарска општина |
| 2_1 | 7595999,803 | 4815711,356 | K | 3440 | Miljkovac |
| 2_5 | 7596865,713 | 4816009,315 | UZ | 3414 | Miljkovac |
| 2_13 | 7598034,141 | 4816137,32 | UZ | 8336 | Ponor |
| 2_27 | 7600312,137 | 4815921,436 | UZ | 2673 | Krenta |
| 2_28 | 7600424,845 | 4815978,362 | K | 2619 | Krenta |

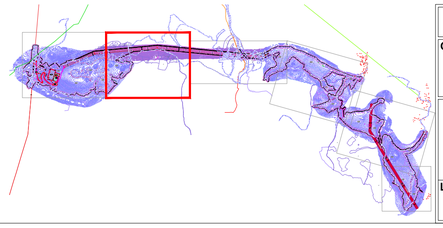

С
З И
Ј

**ПЛАН ДЕТАЉНЕ РЕГУЛАЦИЈЕ**

| | | |
|---|---|---|
| **Обрађивач:** PROJEKTURA DOO, Beograd, Živojina Žujovića 24 tel. 011 420 10 68 | **Наручилац:** „ CENTRAL EUROPE ENERGY COMPANY " ДОО, Трешњиног цвета 1 5/ф, 11070 Нови Београд | |
| **ПЛАН ДЕТАЉНЕ РЕГУЛАЦИЈЕ ЗА ИЗГРАДЊУ СОЛАРНЕ ЕЛЕКТРАНЕ "КЊАЖЕВАЦ" НА ТЕРИТОРИЈИ ОПШТИНЕ КЊАЖЕВАЦ** | **Одговорни урбаниста:** Ивана Станковић, дипл.инж.арх. бр. лиценце 200 0911 06 | **Потпис:** |
| | **Сарадници:** Александра Љубеновић струк.маст.инж.грађ. и струк.инж. арх. Тара Стојановић маст.инж.арх. | |
| **Цртеж:** ПЛАН РЕГУЛАЦИЈЕ И НИВЕЛАЦИЈЕ са Планом инфраструктуре | **Датум:** мај 2026. / **Размера:** 1: 2 500 | **Бр. листа:** 04.2 |

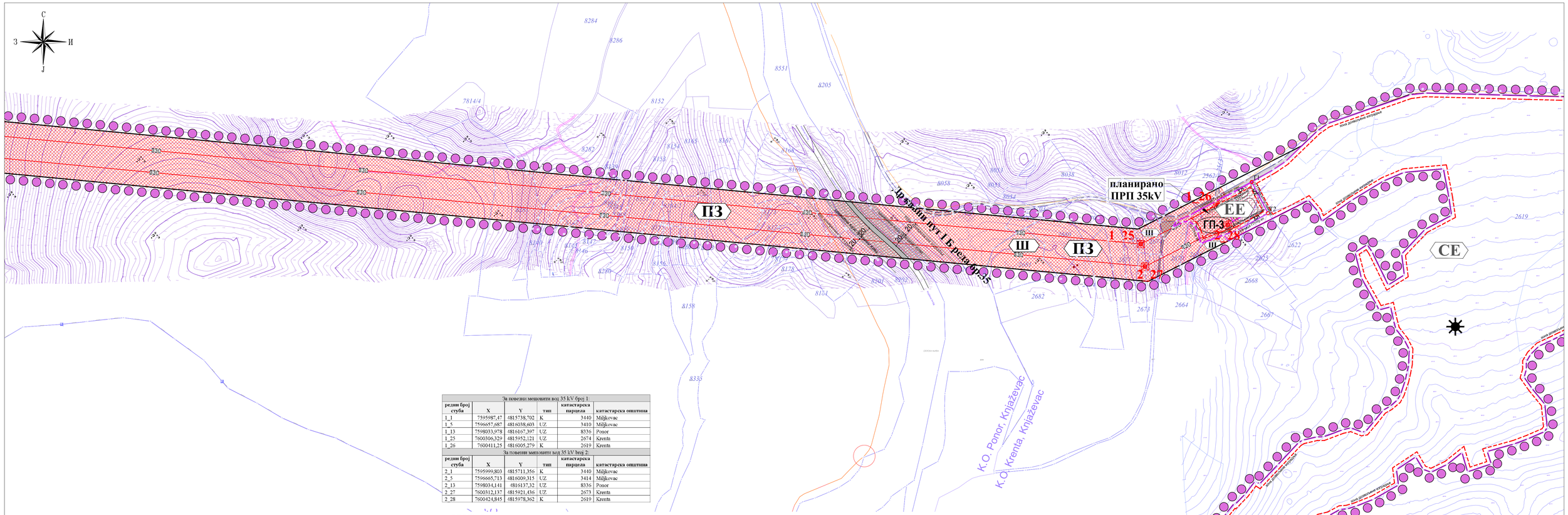


| За повезни мешовити вод 35 kV број 1: | | | | | |
|---|---|---|---|---|---|
| редни број стуба | X | Y | тип | катастарска парцела | катастарска општина |
| 1_1 | 7595987,47 | 4815738,702 | K | 3440 | Miljkovac |
| 1_5 | 7596657,687 | 4816038,603 | UZ | 3410 | Miljkovac |
| 1_13 | 7598033,978 | 4816167,397 | UZ | 8336 | Ponor |
| 1_25 | 7600306,329 | 4815952,121 | UZ | 2674 | Krenta |
| 1_26 | 7600411,25 | 4816005,279 | K | 2619 | Krenta |

| За повезни мешовити вод 35 kV број 2: | | | | | |
|---|---|---|---|---|---|
| редни број стуба | X | Y | тип | катастарска парцела | катастарска општина |
| 2_1 | 7595999,803 | 4815711,356 | K | 3440 | Miljkovac |
| 2_5 | 7596665,713 | 4816009,315 | UZ | 3414 | Miljkovac |
| 2_13 | 7598034,141 | 4816137,32 | UZ | 8336 | Ponor |
| 2_27 | 7600312,137 | 4815921,436 | UZ | 2673 | Krenta |
| 2_28 | 7600424,845 | 4815978,362 | K | 2619 | Krenta |

ЛЕГЕНДА:

- ОБУХВАТ ПЛАНА ДЕТАЉНЕ РЕГУЛАЦИЈЕ
- Регулациона линија
- Граница урбанистичке зоне
- Грађевинска линија
- ГП-1 — Ознака новоформиране грађевинске парцеле
- СПО-1 — Ознака новоформиране саобраћајнице
- Т1 — Тачка новоформиране грађевинске парцеле
- ПЗ — Ознака урбанистичке зоне
- Зона дозвољене изградње
- Саобраћајна површина у оквиру осталог земљишта

ПОВРШИНЕ ЈАВНЕ НАМЕНЕ

- Јавне саобраћајне површине-**Зона СП**

ПОВРШИНЕ У ОКВИРУ ГРАЂЕВИНСКОГ ЗЕМЉИШТА

- ЕЕ — Површине за изградњу ЕЕ комплекса - **Зона ЕЕ**
- ЛОКАЦИЈА ТС у функцији СЕ "КЊАЖЕВАЦ"

ПОВРШИНЕ ЗА ИНФРАСТРУКТУРНЕ ОБЈЕКТЕ

- 400kV — Постојећи 400kV далековод са заштитнм појасом ±30m
- 110kV — Постојећи 110kV далековод са заштитнм појасом ±25m
- 400kV — Планирани 400kV далековод са заштитнм појасом ±30m
- УС — Планирани угаонозатезни стуб 400kV вода
- ПЗЗ — Планирани 35kV далековод са заштитнм појасом ±20m
- ПЗЗ — Планирани 35kV кабловски коридор са заштитнм појасом ±1m
- постојећи оптички кабл
- потенцијално место прикључења

Напомене:
Ширина заштиног појаса дефинисана ПДР-ом износи 20m за ДВ 35 kV и 30m за ДВ 400kV од осе трасе далековода док се коначна ширина заштитног појаса успоставља по изградњи објекта у складу са Законом о енергетици (од крајњег фазног проводника)

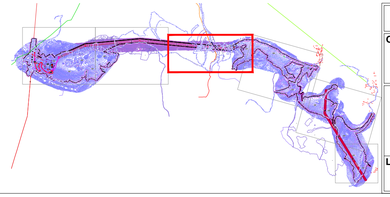

**ПЛАН ДЕТАЉНЕ РЕГУЛАЦИЈЕ**

| | | | |
|---|---|---|---|
| **Обрађивач:** PROJEKTURA DOO, Beograd, Živojina Žujovića 24 tel. 011 420 10 68 | | **Наручилац:** „ CENTRAL EUROPE ENERGY COMPANY " ДОО, Трешњиног цвета 1 5/ф, 11070 Нови Београд | |
| **ПЛАН ДЕТАЉНЕ РЕГУЛАЦИЈЕ ЗА ИЗГРАДЊУ СОЛАРНЕ ЕЛЕКТРАНЕ "КЊАЖЕВАЦ" НА ТЕРИТОРИЈИ ОПШТИНЕ КЊАЖЕВАЦ** | | **Одговорни урбаниста** Ивана Станковић, дипл.инж.арх. бр. лиценце 200 0911 06 | **Потпис:** |
| | | **Сарадници:** Александра Љубенковић струк.маст.инж.грађ., и струк.инж. арх. Тара Стојановић маст.инж.арх. | |
| **Цртеж:** ПЛАН РЕГУЛАЦИЈЕ И НИВЕЛАЦИЈЕ са Планом инфраструктуре | | **Датум:** мај 2026. | **Размера:** 1: 2 500 |
| | | | **Бр. листа:** 04.3 |

ЛЕГЕНДА:

- ОБУХВАТ ПЛАНА ДЕТАЉНЕ РЕГУЛАЦИЈЕ
- Регулациона линија
- Граница урбанистичке зоне
- Грађевинска линија
- ГП-1 — Ознака новоформиране грађевинске парцеле
- СПО-1 — Ознака новоформиране саобраћајнице
- T1 — Тачка новоформиране грађевинске парцеле
- ПЗ — Ознака урбанистичке зоне
- Зона дозвољене изградње
- Саобраћајна површина у оквиру осталог земљишта

ПОВРШИНЕ ЈАВНЕ НАМЕНЕ

- Јавне саобраћајне површине-**Зона СП**

ПОВРШИНЕ У ОКВИРУ ГРАЂЕВИНСКОГ ЗЕМЉИШТА

- EE — Површине за изградњу ЕЕ комплекса - **Зона ЕЕ**
- ЛОКАЦИЈА ТС у функцији СЕ "КЊАЖЕВАЦ"

ПОВРШИНЕ ЗА ИНФРАСТРУКТУРНЕ ОБЈЕКТЕ

- 400kV — Постојећи 400kV далековод са заштитнм појасом ±30m
- 110kV — Постојећи 110kV далековод са заштитнм појасом ±25m
- 400kV — Планирани 400kV далековод са заштитнм појасом ±30m
- УС — Планирани угаонозатезни стуб 400kV вода
- 35kV — Планирани 35kV далековод са заштитнм појасом ±20m
- 35kV — Планирани 35kV кабловски коридор са заштитнм појасом ±1m
- постојећи оптички кабл
- потенцијално место прикључења

Напомене:
Ширина заштиног појаса дефинисана ПДР-ом износи 20m за ДВ 35 kV и 30m за ДВ 400kV од осе трасе далековода док се коначна ширина заштитног појаса успоставља по изградњи објекта у складу са Законом о енергетици (од крајњег фазног проводника)

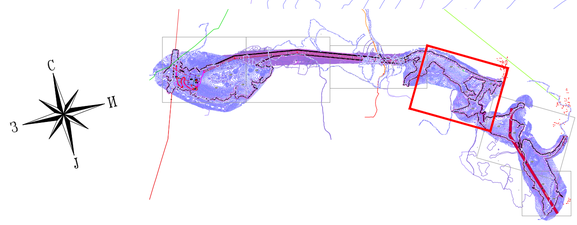


| ПЛАН ДЕТАЉНЕ РЕГУЛАЦИЈЕ | | | |
|---|---|---|---|
| Обрађивач: PROJEKTURA DOO, Beograd, Živojina Žujovića 24 tel. 011 420 10 68 | Наручилац: „ CENTRAL EUROPE ENERGY COMPANY " ДОО, Трешњиног цвета 1 5/ф, 11070 Нови Београд | | |
| ПЛАН ДЕТАЉНЕ РЕГУЛАЦИЈЕ ЗА ИЗГРАДЊУ СОЛАРНЕ ЕЛЕКТРАНЕ "КЊАЖЕВАЦ" НА ТЕРИТОРИЈИ ОПШТИНЕ КЊАЖЕВАЦ | Одговорни урбаниста: Ивана Станковић, дипл.инж.арх. бр. лиценце 200 0911 06 | | Потпис: |
| | Сарадници: Александра Љубеновић струк.маст.инж.грађ. и струк.инж. арх. Тара Стојановић маст.инж.арх. | | |
| Цртеж: ПЛАН РЕГУЛАЦИЈЕ И НИВЕЛАЦИЈЕ са Планом инфраструктуре | Датум: мај 2026. | Размера: 1: 2 500 | Бр. листа: 04.4 |

ЛЕГЕНДА:

- ОБУХВАТ ПЛАНА ДЕТАЉНЕ РЕГУЛАЦИЈЕ
- Регулациона линија
- Граница урбанистичке зоне
- Грађевинска линија
- ГП-1 — Ознака новоформиране грађевинске парцеле
- СПО-1 — Ознака новоформиране саобраћајнице
- Т1 — Тачка новоформиране грађевинске парцеле
- ПЗ — Ознака урбанистичке зоне
- Зона дозвољене изградње
- Саобраћајна површина у оквиру осталог земљишта

ПОВРШИНЕ ЈАВНЕ НАМЕНЕ

- Јавне саобраћајне површине-**Зона СП**

ПОВРШИНЕ У ОКВИРУ ГРАЂЕВИНСКОГ ЗЕМЉИШТА

- ЕЕ — Површине за изградњу ЕЕ комплекса - **Зона ЕЕ**
- ЛОКАЦИЈА ТС у функцији СЕ "КЊАЖЕВАЦ"

ПОВРШИНЕ ЗА ИНФРАСТРУКТУРНЕ ОБЈЕКТЕ

- Постојећи 400kV далековод са заштитнм појасом ±30m
- Постојећи 110kV далековод са заштитнм појасом ±25m
- Планирани 400kV далековод са заштитнм појасом ±30m
- УС — Планирани угаонозатезни стуб 400kV вода
- Планирани 35kV далековод са заштитнм појасом ±20m
- Планирани 35kV кабловски коридор са заштитнм појасом ±1m
- постојећи оптички кабл
- потенцијално место прикључења

Напомене:
Ширина заштитног појаса дефинисана ПДР-ом износи 20m за ДВ 35 kV и 30m за ДВ 400kV од осе трасе далековода док се коначна ширина заштитног појаса успоставља по изградњи објекта у складу са Законом о енергетици (од крајњег фазног проводника)

**ПЛАН ДЕТАЉНЕ РЕГУЛАЦИЈЕ**

| | | |
|---|---|---|
| Обрађивач: **PROJEKTURA DOO**, Beograd, Živojina Žujovića 24, tel. 011 420 10 68 | Наручилац: „ CENTRAL EUROPE ENERGY COMPANY “ ДОО, Трешњиног цвета 1 5/ф, 11070 Нови Београд | |
| **ПЛАН ДЕТАЉНЕ РЕГУЛАЦИЈЕ ЗА ИЗГРАДЊУ СОЛАРНЕ ЕЛЕКТРАНЕ “КЊАЖЕВАЦ” НА ТЕРИТОРИЈИ ОПШТИНЕ КЊАЖЕВАЦ** | Одговорни урбаниста: Ивана Станковић, дипл.инж.арх. бр. лиценце 200 0911 06<br>Сарадници: Александра Љубеновић струк.маст.инж.грађ. и струк.инж. арх. Тара Стојановић маст.инж.арх. | Потпис: |
| Цртеж: **ПЛАН РЕГУЛАЦИЈЕ И НИВЕЛАЦИЈЕ са Планом инфраструктуре** | Датум: мај 2026. / Размера: 1: 2 500 | Бр. листа: 04.5 |

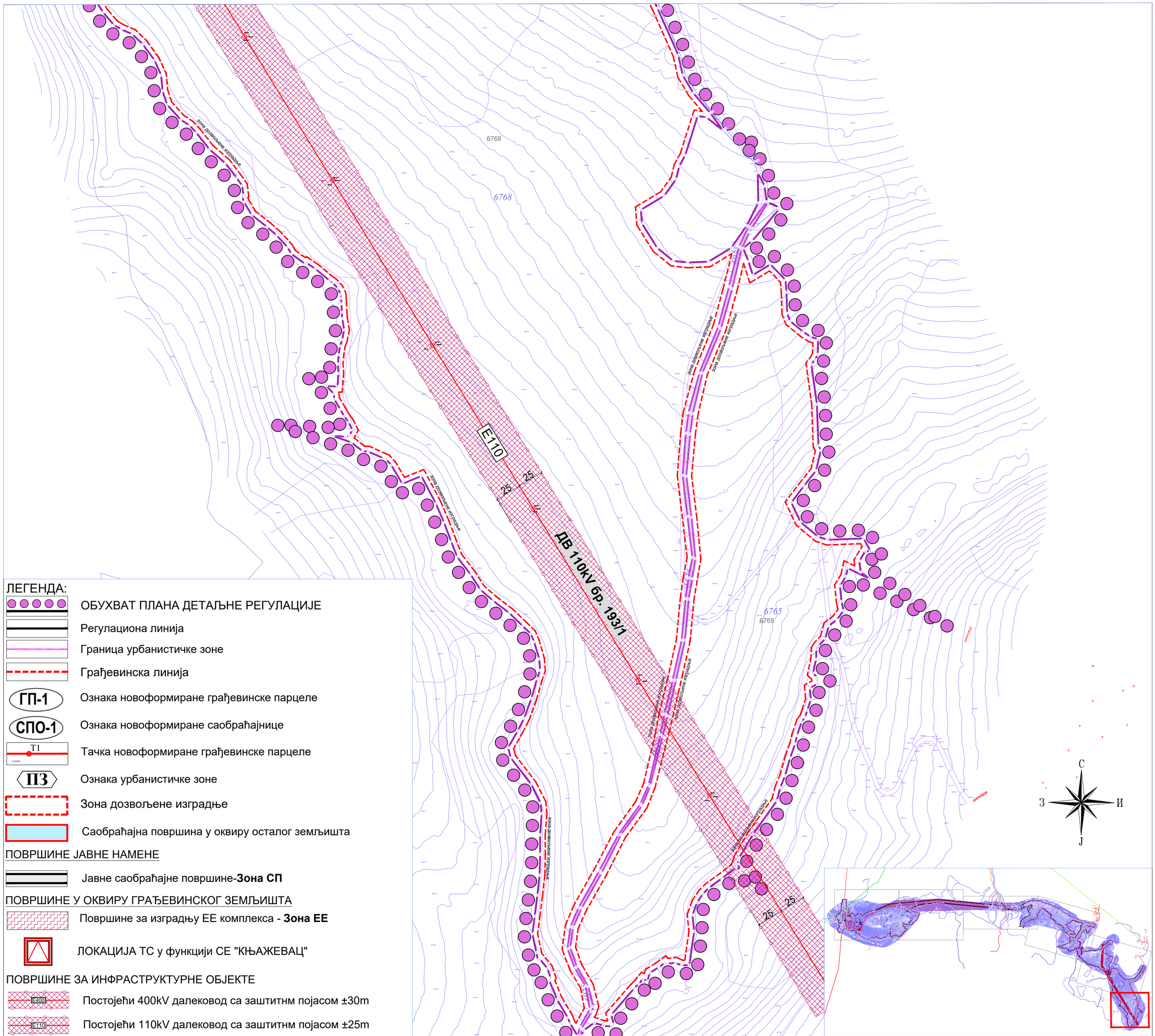


ЛЕГЕНДА:

- ОБУХВАТ ПЛАНА ДЕТАЉНЕ РЕГУЛАЦИЈЕ
- Регулациона линија
- Граница урбанистичке зоне
- Грађевинска линија
- ГП-1 — Ознака новоформиране грађевинске парцеле
- СПО-1 — Ознака новоформиране саобраћајнице
- T1 — Тачка новоформиране грађевинске парцеле
- ПЗ — Ознака урбанистичке зоне
- Зона дозвољене изградње
- Саобраћајна површина у оквиру осталог земљишта

ПОВРШИНЕ ЈАВНЕ НАМЕНЕ

- Јавне саобраћајне површине-**Зона СП**

ПОВРШИНЕ У ОКВИРУ ГРАЂЕВИНСКОГ ЗЕМЉИШТА

- Површине за изградњу ЕЕ комплекса - **Зона ЕЕ**
- ЛОКАЦИЈА ТС у функцији СЕ "КЊАЖЕВАЦ"

ПОВРШИНЕ ЗА ИНФРАСТРУКТУРНЕ ОБЈЕКТЕ

- E400 — Постојећи 400kV далековод са заштитнм појасом ±30m
- E110 — Постојећи 110kV далековод са заштитнм појасом ±25m
- E400 — Планирани 400kV далековод са заштитнм појасом ±30m
- УС — Планирани угаонозатезни стуб 400kV вода
- E35 — Планирани 35kV далековод са заштитнм појасом ±20m
- E35 — Планирани 35kV кабловски коридор са заштитнм појасом ±1m

Напомена:

Ширина заштиног појаса дефинисана ПДР-ом износи 20m за ДВ 35 kV и 30m за ДВ 400kV од осе трасе далековода док се коначна ширина заштитног појаса успоставља по изградњи објекта у складу са Законом о енергетици (од крајњег фазног проводника)

**ПЛАН ДЕТАЉНЕ РЕГУЛАЦИЈЕ**

| | | | |
|---|---|---|---|
| **Обрађивач:** PROJEKTURA **PROJEKTURA DOO**, Beograd, Živojina Žujovića 24 tel. 011 420 10 68 | | **Наручилац:** „ CENTRAL EUROPE ENERGY COMPANY “ ДОО, Трешњиног цвета 1 5/ф, 11070 Нови Београд | |
| **ПЛАН ДЕТАЉНЕ РЕГУЛАЦИЈЕ ЗА ИЗГРАДЊУ СОЛАРНЕ ЕЛЕКТРАНЕ “КЊАЖЕВАЦ” НА ТЕРИТОРИЈИ ОПШТИНЕ КЊАЖЕВАЦ** | | **Одговорни урбаниста** Ивана Станковић, дипл.инж.арх. бр. лиценце 200 0911 06 | **Потпис:** |
| | | **Сарадници:** Александра Љубеновић струк.маст.инж.грађ. и струк.инж. арх. Тара Стојановић маст.инж.арх. | |
| **Цртеж:** **ПЛАН РЕГУЛАЦИЈЕ И НИВЕЛАЦИЈЕ са Планом инфраструктуре** | **Датум:** мај 2026. | **Размера:** 1: 2 500 | **Бр. листа:** 04.6 |

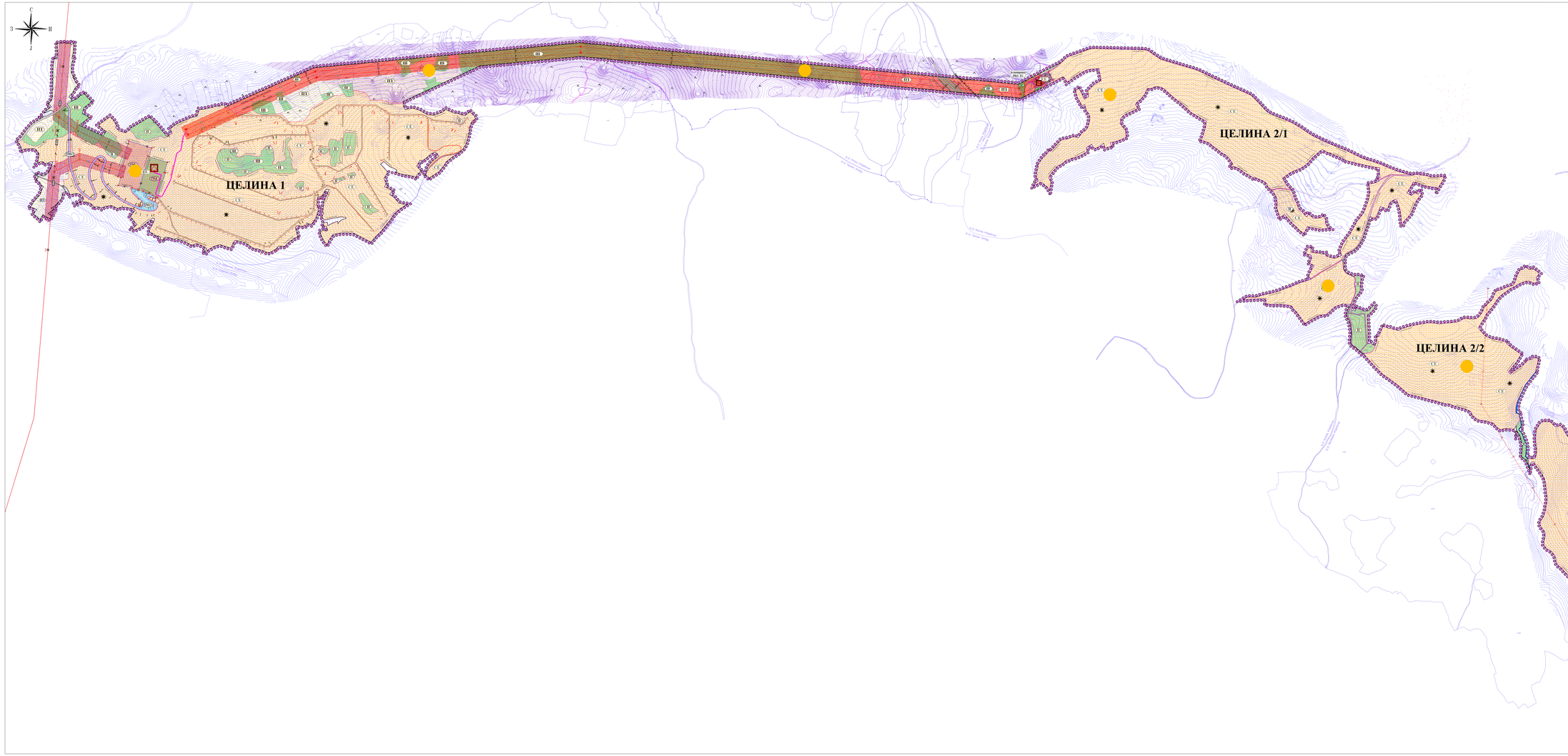
С
З
И
Ј
ЦЕЛИНА 1
ЦЕЛИНА 2/1
ЦЕЛИНА 2/2
ЦЕЛИНА 2/3
ЕЕ Ћићевац
ЕЕ Ћићевац
ЕЕ Ћићевац

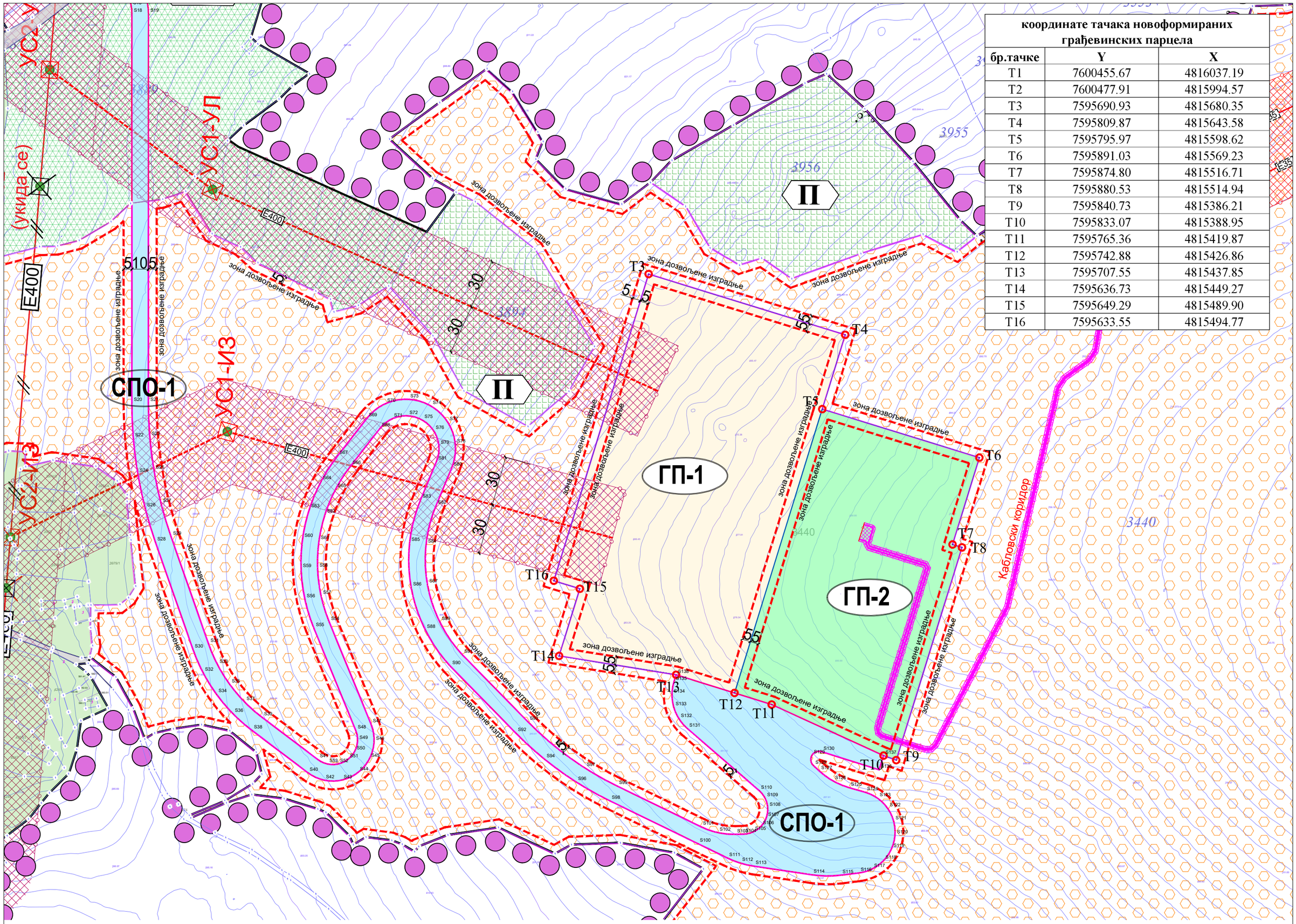


| координате тачака новоформираних грађевинских парцела | | |
|---|---|---|
| **бр.тачке** | **Y** | **X** |
| T1 | 7600455.67 | 4816037.19 |
| T2 | 7600477.91 | 4815994.57 |
| T3 | 7595690.93 | 4815680.35 |
| T4 | 7595809.87 | 4815643.58 |
| T5 | 7595795.97 | 4815598.62 |
| T6 | 7595891.03 | 4815569.23 |
| T7 | 7595874.80 | 4815516.71 |
| T8 | 7595880.53 | 4815514.94 |
| T9 | 7595840.73 | 4815386.21 |
| T10 | 7595833.07 | 4815388.95 |
| T11 | 7595765.36 | 4815419.87 |
| T12 | 7595742.88 | 4815426.86 |
| T13 | 7595707.55 | 4815437.85 |
| T14 | 7595636.73 | 4815449.27 |
| T15 | 7595649.29 | 4815489.90 |
| T16 | 7595633.55 | 4815494.77 |

ЛЕГЕНДА:

- ОБУХВАТ ПЛАНА ДЕТАЉНЕ РЕГУЛАЦИЈЕ
- Регулациона линија
- Граница урбанистичке зоне
- Грађевинска линија
- ГП-1 — Ознака новоформиране грађевинске парцеле
- СПО-1 — Ознака новоформиране саобраћајнице
- T1 — Тачка новоформиране грађевинске парцеле
- ПЗ — Ознака урбанистичке зоне
- Зона дозвољене изградње
- Саобраћајна површина у оквиру осталог земљишта

ПОВРШИНЕ ЈАВНЕ НАМЕНЕ

- Јавне саобраћајне површине-**Зона СП**

ПОВРШИНЕ ЗА ИНФРАСТРУКТУРНЕ ОБЈЕКТЕ

- E400 — Постојећи 400kV далековод са заштитнм појасом ±30m
- E110 — Постојећи 110kV далековод са заштитнм појасом ±25m
- E400 — Планирани 400kV далековод са заштитнм појасом ±30m
- УС — Планирани угаонозатезни стуб 400kV вода
- E35 — Планирани 35kV далековод са заштитнм појасом ±20m
- E35 — Планирани 35kV кабловски коридор са заштитнм појасом ±1m

ПОВРШИНЕ У ОКВИРУ ГРАЂЕВИНСКОГ ЗЕМЉИШТА

- Грађевинска парцела ГП-1 (прикључно разводно постројење)
- Грађевинска парцела ГП-2 (ТС 110/400kV и СКЕЕ)

Напомене:

Ширина заштиног појаса дефинисана ПДР-ом износи 20m за ДВ 35 kV и 30m за ДВ 400kV од осе трасе далековода док се коначна ширина заштитног појаса успоставља по изградњи објекта у складу са Законом о енергетици (од крајњег фазног проводника)

С
З И
Ј

## ПЛАН ДЕТАЉНЕ РЕГУЛАЦИЈЕ

| | | |
|---|---|---|
| **Обрађивач:** PROJEKTURA DOO, Beograd, Živojina Žujovića 24 tel. 011 420 10 68 | **Наручилац:** „ CENTRAL EUROPE ENERGY COMPANY “ ДОО, Трешњиног цвета 1 5/ф, 11070 Нови Београд | |
| **ПЛАН ДЕТАЉНЕ РЕГУЛАЦИЈЕ ЗА ИЗГРАДЊУ СОЛАРНЕ ЕЛЕКТРАНЕ “КЊАЖЕВАЦ” НА ТЕРИТОРИЈИ ОПШТИНЕ КЊАЖЕВАЦ** | **Одговорни урбаниста** Ивана Станковић, дипл.инж.арх. бр. лиценце 200 0911 06 | **Потпис:** |
| | **Сарадници:** Александра Љубеновић струк.маст.инж.грађ. и струк.инж. арх. Тара Стојановић маст.инж.арх. | |
| **Цртеж:** ПЛАН ПАРЦЕЛАЦИЈЕ СА СМЕРНИЦАМА ЗА СПРОВОЂЕЊЕ | **Датум:** мај 2026. / **Размера:** 1: 2 000 | **Бр. листа:** 06.1 |

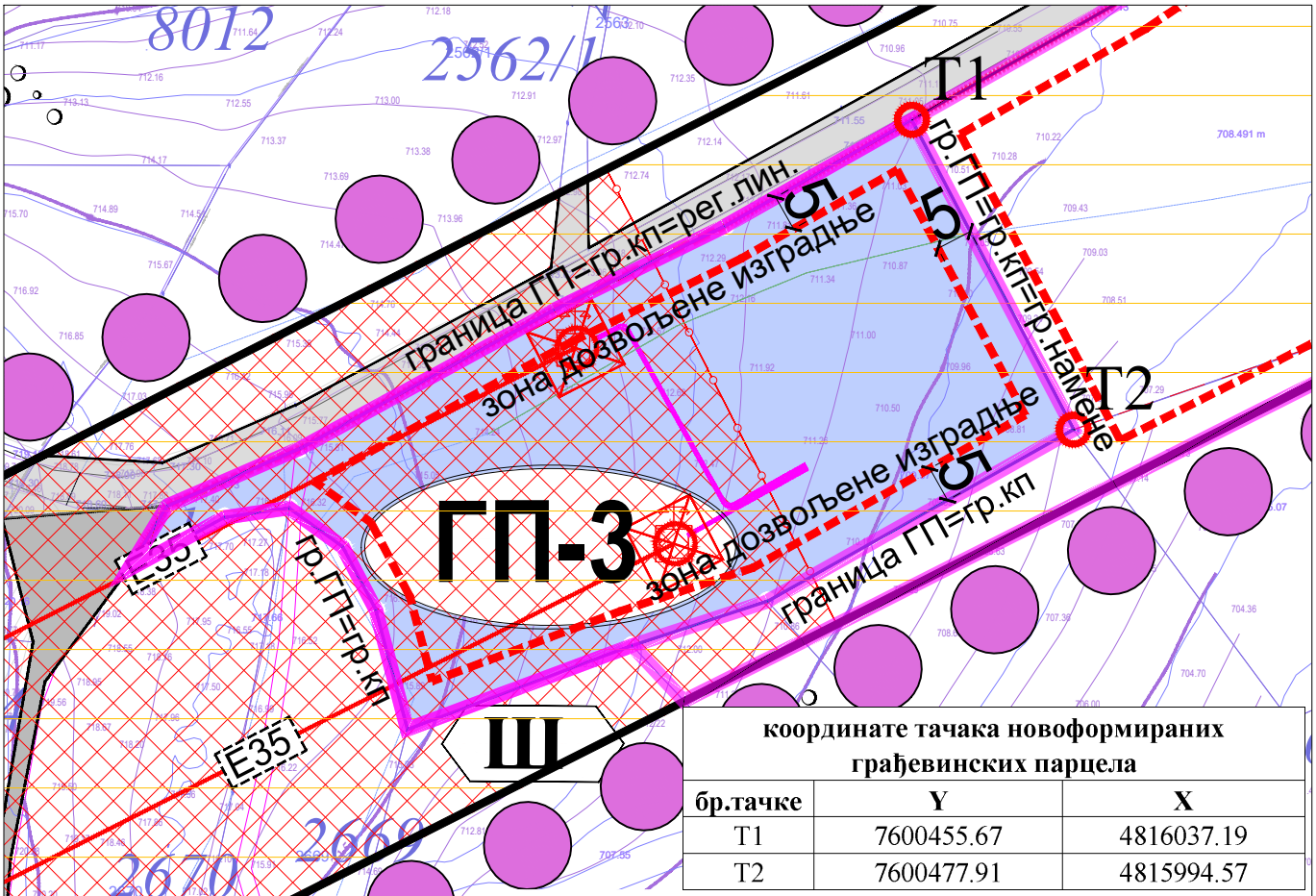


| координате тачака новоформираних грађевинских парцела | | |
|---|---|---|
| **бр.тачке** | **Y** | **X** |
| Т1 | 7600455.67 | 4816037.19 |
| Т2 | 7600477.91 | 4815994.57 |

ЛЕГЕНДА:

- ОБУХВАТ ПЛАНА ДЕТАЉНЕ РЕГУЛАЦИЈЕ
- Регулациона линија
- Граница урбанистичке зоне
- ГП-1 — Ознака новоформиране грађевинске парцеле
- СПО-1 — Ознака новоформиране саобраћајнице
- Т1 — Тачка новоформиране грађевинске парцеле
- ПЗ — Ознака урбанистичке зоне
- Зона дозвољене изградње
- Е35 — Планирани 35kV далековод са заштитнм појасом ±20m

ПОВРШИНЕ ЈАВНЕ НАМЕНЕ

- Јавне саобраћајне површине-**Зона СП**

ПОВРШИНЕ У ОКВИРУ ГРАЂЕВИНСКОГ ЗЕМЉИШТА

- Грађевинска парцела ГП-3 (ТС 35kV)

З И Ј

# ПЛАН ДЕТАЉНЕ РЕГУЛАЦИЈЕ

**Обрађивач:**

**PROJEKTURA DOO,**
Beograd, Živojina Žujovića 24
tel. 011 420 10 68

**Наручилац:**
„ CENTRAL EUROPE ENERGY COMPANY “ ДОО,
Трешњиног цвета 1 5/ф, 11070 Нови Београд

**ПЛАН ДЕТАЉНЕ РЕГУЛАЦИЈЕ ЗА ИЗГРАДЊУ СОЛАРНЕ ЕЛЕКТРАНЕ “КЊАЖЕВАЦ” НА ТЕРИТОРИЈИ ОПШТИНЕ КЊАЖЕВАЦ**

**Одговорни урбаниста**
Ивана Станковић, дипл.инж.арх.
бр. лиценце 200 0911 06

**Потпис:**

**Сарадници:**
Александра Љубеновић
струк.маст.инж.грађ. и струк.инж. арх.
Тара Стојановић маст.инж.арх.

**Цртеж:**
**ПЛАН ПАРЦЕЛАЦИЈЕ СА СМЕРНИЦАМА ЗА СПРОВОЂЕЊЕ**

| **Датум:** | **Размера:** | **Бр. листа:** |
|---|---|---|
| мај 2026. | 1: 1 000 | 06.2 |